



DELIBERAZIONE N° VIII/005174 Seduta del 25 LUG 2007

Presidente

ROBERTO FORMIGONI

Assessori regionali

VIVIANA BECCALOSSI Vice Presidente
GIAN CARLO ABELLI
DAVIDE BONI
LUCIANO BRESCIANI
MASSIMO BUSCEMI
RAFFAELE CATTANEO
ROMANO COLOZZI
MASSIMO CORSARO

FRANCO NICOLI CRISTIANI
LIONELLO MARCO PAGNONCELLI
MASSIMO PONZONI
PIER GIANNI PROSPERINI
GIOVANNI ROSSONI
MARIO SCOTTI
DOMENICO ZAMBETTI
MASSIMO ZANELLO

Con l'assistenza del Segretario

Anna Bonomo

Su proposta

dell'Assessore: DAVIDE BONI


CORRETO
OGGETTO
DUFFICIA

SCHEMA TIPO DI ACCORDO DI PARTECIPAZIONE ALL'INFRASTRUTTURA PER
L'INFORMAZIONE TERRITORIALE DELLA LOMBARDIA A SUPPORTO DEL SISTEMA
INFORMATIVO TERRITORIALE INTEGRATO IN ATTUAZIONE DELL' ART.3 DELLA L.R.
12/2005

Il Dirigente ROBERTO LAFFI

Il Direttore Generale MARIO NOVA

L'atto si compone di 40 pagine
di cui 6 pagine di allegati,
parte integrante.




VISTI:

- la l.r. 29/79 “Norme per la realizzazione di un sistema di informazioni territoriali e della cartografia regionale” che, all’art. 4, prevede che la Regione, al fine di realizzare un sistema di informazioni omogeneo e integrato, coordini le proprie iniziative con quelle degli enti locali, anche mediante la stipulazione di apposite convenzioni;
- la l.r. 12/05 “Legge per il Governo del Territorio” in particolare art. 2, comma 5.lettere b) e c) in cui si definisce che “il governo del territorio si caratterizza per la partecipazione diffusa dei cittadini e delle loro associazioni” e “per la possibile integrazione dei contenuti della pianificazione da parte dei privati”; art. 3 “Strumenti per il coordinamento e l’integrazione delle informazioni”, in cui si prevede che la Regione curi la realizzazione del Sistema informativo Territoriale integrato, ne promuova la conoscenza, fornisca servizi e informazioni, provenienti da enti pubblici e dalla comunità scientifica, a tutti i cittadini;
- la DGR VIII/1562 del 22.12.2005 “Modalità di coordinamento ed integrazione delle informazioni per lo sviluppo del Sistema Informativo Territoriale Integrato - SIT”, emanata in attuazione del suddetto articolo di legge regionale;
- il D. Lgs. 7 marzo 2005, n. 82 “Codice dell’Amministrazione Digitale” aggiornato con D.Lgs. n. 159 del 4 aprile 2006, in particolare art. 12 comma 5-bis. in cui si prevede che “le pubbliche amministrazioni implementano e consolidano i processi di informatizzazione in atto, ivi compresi quelli riguardanti l’erogazione in via telematica di servizi a cittadini ed imprese anche con l’intervento di privati”;art. 58 “Modalità della fruibilità del dato”, in cui si prevede che le Pubbliche amministrazioni possano stipulare tra loro convenzioni finalizzate alla fruibilità informatica dei dati; art. 59 “Dati territoriali” che istituisce il Comitato per le regole tecniche sui dati territoriali con il mandato di definire le modalità per la formazione, la documentazione e lo scambio dei dati territoriali detenuti dalle singole amministrazioni competenti;
- la direttiva 2997/2/CE del Parlamento europeo e del Consiglio del 14 marzo 2007 che istituisce un’Infrastruttura per l’informazione territoriale nella Comunità europea, INSPIRE, in particolare art. 5, in cui si prevede la creazione di “metadati” descrittivi delle caratteristiche dei dati territoriali ; art. 11, in cui si prevede l’istituzione di una rete per erogare servizi finalizzati a fornire funzionalità quali la ricerca, la visualizzazione, il download dei dati territoriali e art.12 in cui si prevede che le autorità pubbliche degli stati membri predispongano servizi di rete per rendere disponibili i dati territoriali con la possibilità di adesione di soggetti terzi, ove con terzi si intendono le persone fisiche o giuridiche diverse dalle autorità pubbliche;
- la legge 7 agosto 1990, n. 241, in particolare il comma 1 dell’art. 15;

CONSIDERATO CHE:

- la Regione Lombardia, nel corso degli ultimi anni, ha organizzato lo sviluppo di una Infrastruttura per l’Informazione Territoriale (IIT), orientata a conoscere, raccogliere, gestire, condividere e diffondere le informazioni territoriali tra tutti i soggetti interessati, affidando la



funzione di coordinamento all'Unità Organizzativa Infrastruttura per l'Informazione Territoriale della D.G. Territorio e Urbanistica;

- l'evoluzione di questa infrastruttura prevede una progressiva integrazione con contributi sviluppati da altri soggetti relativi a informazioni territoriali, finalizzati al miglioramento della qualità e della fruibilità della conoscenza territoriale, indispensabile per attuare una corretta programmazione e gestione del governo del territorio;
- tutti i soggetti che partecipano al governo del territorio possono utilmente contribuire allo sviluppo del patrimonio conoscitivo territoriale, apportando contributi al SIT integrato;

VALUTATO CHE:

- è interesse di Regione Lombardia far sì che al processo di condivisione di dati conoscitivi del territorio possano concorrere sia soggetti pubblici che privati che producono e rendono fruibili informazioni territoriali, purché rispondenti a requisiti qualitativi regionali;
- che soggetti privati possano essere interessati a collaborare con Regione Lombardia nel settore dell'informazione territoriale, in particolare per il valore aggiunto fornito dalla diffusione dell'informazione mediante gli strumenti regionali, nonché per l'arricchimento alla propria immagine pubblica derivante dalla collaborazione stessa;

RITENUTO di definire le forme e gli ambiti di collaborazione tra Regione Lombardia e i soggetti interessati attraverso uno schema tipo di "Accordo di partecipazione all'Infrastruttura per l'informazione Territoriale della Lombardia", demandando alla struttura organizzativa della Giunta la definizione e la stipula dei singoli accordi;

DATO ATTO CHE:

- l'approvazione dello schema tipo e la stipula degli accordi non comportano oneri economici per i contraenti;
- le modalità operative degli interventi previsti negli accordi verranno definite tramite specifici piani di attività, approvati dal dirigente dell'UO Infrastruttura per l'Informazione Territoriale;
- le procedure per la stipula degli accordi e per la definizione dei piani di attività sono descritte nello schema stesso;

RICHIAMATI:

- il decreto della Presidenza del 7 maggio 2007, n. VIII/4508 che formalizza gli obiettivi per l'anno 2007 ed in particolare l'obiettivo operativo 6.5.4.4 "Realizzazione dell'Infrastruttura per l'Informazione Territoriale e dei servizi per la diffusione delle informazioni";



- l'Obiettivo di Governo Regionale 2007 Z1 "Valorizzazione della programmazione e pianificazione territoriale";

Ad unanimità di voti, espressi nelle forme di legge

DELIBERA

1. Di approvare lo schema tipo di "Accordo di partecipazione all' Infrastruttura per l'informazione Territoriale della Lombardia" a supporto del sistema informativo territoriale integrato" da stipularsi tra Regione Lombardia e soggetti interessati - Allegato A, che forma parte integrante e sostanziale della presente deliberazione.
2. Di demandare al Direttore Generale al Territorio e Urbanistica la definizione e la stipula dei singoli Accordi e al dirigente dell'UO Infrastruttura per l'Informazione Territoriale l'approvazione dei relativi Piani di attività.
3. Di disporre la pubblicazione della presente deliberazione sul B.U.R.L.

IL SEGRETARIO

Anna Bonomi



Allegato A alla Delibera del

N.

Allegato alla deliberazione

n. 5174 del 25 LUG 2007

SCHEMA DI ACCORDO DI PARTECIPAZIONE ALL'INFRASTRUTTURA PER L'INFORMAZIONE TERRITORIALE (IIT) DELLA LOMBARDIA

PREMESSO CHE:

I sistemi informativi territoriali consentono di associare a basi geografiche di riferimento informazioni di varia natura costituendo di fatto uno strumento indispensabile per il governo del territorio.

Coerentemente con quanto previsto a livello europeo (direttiva 2007/2/CE del Parlamento europeo e del Consiglio del 14 marzo 2007 che istituisce una Infrastruttura per L'informazione territoriale nella Comunità europea: INSPIRE) e nazionale, l'amministrazione regionale ha scelto di intervenire per razionalizzare gli investimenti ed evitare di raccogliere più volte le stesse informazioni, per promuovere l'armonizzazione, la diffusione e un uso più ampio dei dati. L'obiettivo è quello di realizzare una Infrastruttura per l'Informazione Territoriale (IIT) regionale intesa come "...l'insieme delle tecnologie, delle politiche, degli standards e delle risorse umane necessari per l'acquisizione, l'elaborazione, la memorizzazione, la distribuzione e il miglior utilizzo dei dati territoriali".

L'IIT regionale è finalizzata a: garantire che i dati territoriali siano archiviati, resi disponibili e conservati al livello più idoneo; consentire di combinare in maniera coerente dati territoriali provenienti da fonti diverse e di condividerli tra vari utilizzatori ed applicazioni; permettere di condividere i dati raccolti da un determinato livello dell'amministrazione pubblica con le altre amministrazioni; rendere disponibili i dati territoriali a condizioni che non ne limitino indebitamente l'uso più ampio; far sì che sia possibile ricercare facilmente i dati territoriali disponibili, valutarne agevolmente l'idoneità allo scopo e ottenere informazioni sulle loro condizioni di utilizzo.

Un forte impulso all'utilizzo di questi sistemi da parte delle pubbliche amministrazioni ed al processo di integrazione di dati e servizi è stato fornito rispettivamente dalla **Legge regionale di Governo del territorio** (l.r. 11 marzo 2005, n. 12 e successive modifiche) e dal **Codice dell'Amministrazione Digitale** (D.Lgs. 7 marzo 2005, n. 82, pubblicato in G.U. del 16 maggio 2005, n. 112 - S.O. n. 93 "Codice dell'amministrazione digitale", aggiornato dal D.Lgs. n. 159 del 4 aprile 2006 pubblicato in G.U. del 29 aprile 2006, n. 99 - S.O. n. 105 "Disposizioni integrative e correttive al decreto legislativo 7 marzo 2005, n. 82 recante codice dell'amministrazione digitale").

Il Codice dell'Amministrazione Digitale costituisce il quadro giuridico di riferimento per quanto concerne la disponibilità, la gestione, l'accesso, la conservazione e la fruibilità dell'informazione territoriale in modalità digitale.

Il Comitato per le regole tecniche sui dati territoriali delle pubbliche amministrazioni, istituito dal Codice medesimo, ha il mandato di definire le regole tecniche per la realizzazione delle basi dei dati territoriali, la documentazione, la fruibilità e lo scambio dei




dati stessi tra le pubbliche amministrazioni centrali e locali in coerenza con le disposizioni che disciplinano il sistema pubblico di connettività.

Il Codice individua la possibilità di definire accordi tra tutti i soggetti interessati alla condivisione dei dati in modo che l'accesso e l'utilizzo dell'informazione del settore pubblico possa essere massimizzato a beneficio di tutti.

Possibilità analoga è fornita anche dalla l.r. 29/79 "Norme per la realizzazione di un insieme di informazioni territoriali e della cartografia regionale" in cui all'art. 4 si prevede che la Regione, al fine di realizzare un sistema di informazioni omogeneo e integrato, coordina le proprie iniziative con quelle degli enti locali, anche mediante la stipulazione di apposite convenzioni.

Il presente atto si inserisce nel contesto sopradescritto.



Ciò premesso, tra

Regione Lombardia, con sede in Milano via F. Filzi n.22, codice Fiscale n.80050050154, rappresentata dal Direttore Generale della Direzione Generale Territorio e Urbanistica, domiciliato per la carica presso la sede della Regione,

e

.....(ente/società/associazione),

con sede a.....Via.....

codice fiscale

rappresentata da....., domiciliato per la carica a, Via, delegato alla stipula del presente Accordo, denominato nel seguito contraente,

si conviene quanto segue:

Art. 1 Oggetto dell'Accordo

Il contraente parteciperà all'Infrastruttura per l'Informazione Territoriale Lombarda (IIT), collaborando con Regione Lombardia per lo sviluppo coordinato dell'Infrastruttura stessa.

Il contraente, in particolare, svolge le funzioni di, nel corso dello svolgimento delle proprie attività nel settore dell'informazione geografica(indicare il tipo di dati /servizi/attività realizzati) in materia di(indicare l'argomento), riferiti all'ambito territoriale(indicare il territorio interessato).

Art. 2 Ambiti di collaborazione


Il presente accordo regola le modalità di partecipazione all'Infrastruttura per l'Informazione Territoriale della Lombardia.

Il contraente si impegna a collaborare con Regione Lombardia in uno o più degli ambiti sottoindicati, secondo piani di attività che verranno formulati secondo le disposizioni di cui al successivo art 3.

Gli ambiti di collaborazione potranno riguardare:

1. Patrimonio informativo

Le informazioni territoriali sono organizzate in numerose banche dati inerenti tematiche diverse. L'obiettivo di costruire una Infrastruttura per l'Informazione Territoriale della Lombardia che coinvolga tutti soggetti interessati, si declina in primo luogo nell'individuazione e nella condivisione delle Basi Dati di interesse generale. Per ogni tipologia di dato verrà definita la relativa politica distributiva, nel rispetto delle normative vigenti.



Gli interventi possono riguardare:

- aggiornamento dei dati esistenti;
- apporto di nuove tipologie di dati;
- approfondimento del livello di dettaglio dei dati;
- completamento dei dati in specifici ambiti territoriali;
- fruizione dei dati esistenti.

2. Catalogo dell'Informazione territoriale

Regione Lombardia ha organizzato un catalogo dei dati e dei servizi geografici, con la funzione di descrivere e documentare le loro caratteristiche, mediante "metadati" (informazioni sui dati), strutturati nel rispetto degli standard vigenti. I contenuti riguardano: tematica trattata, data di rilevazione, soggetto proprietario, ambito territoriale interessato, modalità di accesso, etc ... Il catalogo, pubblicato in internet, è dotato di un motore di ricerca per trovare facilmente cartografie digitali, dati, documenti, applicazioni e servizi geografici relativi al territorio lombardo.

Il catalogo utilizza i meccanismi di scambio previsti dal Sistema Pubblico di Connettività per interoperare con il Repertorio Nazionale e con altri cataloghi di metadati.

Gli interventi possono riguardare:

- compilazione del catalogo relativamente a dati/servizi di propria competenza
- fornitura di propri metadati al catalogo secondo modalità di interscambio
- riuso dell'applicativo regionale nell'ambito della propria organizzazione.

3. GeoPortale

Geoportale è il nuovo portale dell'informazione territoriale della Lombardia, realizzato da Regione Lombardia con l'obiettivo di costituire un punto privilegiato di accesso on-line al patrimonio informativo dell'IIT.


Esso contiene il catalogo, descritto al punto 2, ed altri servizi geografici di utilità comune, finalizzati alla pubblicazione e visualizzazione di cartografie, alla elaborazione di dati geografici, alla localizzazione di informazioni, al download di strati informativi ed altri.

Il GeoPortale consente l'accesso in modo organizzato a sezioni dedicate a particolari ambiti tematici e a specifiche comunità di utenti (enti pubblici, cittadini, imprese) al fine di orientare e facilitare l'utilizzo delle informazioni.

Gli interventi possono riguardare:

- produzione e pubblicazione di servizi di visualizzazione di cartografia
- produzione e pubblicazione di servizi di download dei dati
- produzione e pubblicazione di altre tipologie di servizi di interesse geografico

4. Nuovi progetti



Nell'ambito del presente accordo potranno essere sviluppati nuovi progetti specifici nel settore dell'informazione geografica.

Art. 3 Modalità operative: Piani di attività

Le modalità operative degli interventi verranno definite tramite piani di attività da concordare tra i rispettivi referenti tecnici, come individuati all'art. 4.

I piani di attività dovranno precisare i seguenti elementi:

- Ambito di collaborazione
- Interventi
- Attività
- Tempistica
- Eventuali altri soggetti coinvolti
- Compiti di ciascun soggetto
- Articolazione in fasi di lavoro e responsabilità
- Risorse strumentali eventuali necessarie
- Politica distributiva dei prodotti realizzati

Art. 4 Referenti tecnici

I piani di attività sono demandati ai referenti tecnici, individuati di seguito :

Per Regione Lombardia:

referente tecnico:

- dirigente dell'Unità Organizzativa competente
(indicare nome -cognome - indirizzo - tel.- fax- e_mail).....

altri tecnici partecipanti:

-(indicare nome -cognome - indirizzo - tel.- fax- e_mail).....

Per il contraente:

referente tecnico :

(indicare nome -cognome - indirizzo - tel.- fax- e_mail).....


altri tecnici partecipanti:

-(indicare nome -cognome - indirizzo - tel.- fax- e_mail).....

Ai lavori potranno partecipare, in funzione di specifici piani di attività, altri soggetti cointeressati, individuati dai referenti tecnici.

Art. 5 Procedure di approvazione

Il presente accordo di partecipazione all'IIT regionale, preventivamente concordato tra le parti, viene proposto da Regione Lombardia ed è sottoscritto dalle parti interessate, nella persona del delegato rappresentante del/dei soggetti esterni e dal Direttore Generale della DG Territorio ed Urbanistica, quale rappresentante della Regione Lombardia.



I successivi piani di attività, anch'essi preventivamente concordati tra le parti tecniche, vengono proposti dal referente tecnico della parte contraente al referente tecnico di Regione Lombardia, che provvederà alla relativa approvazione con atto dirigenziale della struttura competente.

Art. 6 Oneri economici

L'accordo non prevede oneri economici per i contraenti.

Art. 7 Durata dell'Accordo

Il presente Accordo ha la durata di tre anni decorrenti dalla data di stipula e potrà essere rinnovato, prima della scadenza, in seguito a richiesta scritta ed accettazione delle parti contraenti.

Art. 8 Clausole di rescissione

In caso di verificata inadempienza al presente accordo è facoltà delle parti la rescissione dello stesso, previa comunicazione scritta inviata con un anticipo di almeno 30 giorni.

Art. 9 Informativa ai sensi dell'art.13 del d. lgs. 30 giugno 2003 , n.196

Ai sensi dell'art. 13 del D.lgs. 30 giugno 2003, n. 196, i dati acquisiti in esecuzione del presente accordo verranno utilizzati esclusivamente per le finalità relative al procedimento amministrativo per il quale tali dati vengono comunicati, secondo le modalità previste dalle leggi e dai regolamenti vigenti.

Titolare del trattamento dei dati è la Giunta Regionale della Lombardia, nella persona del Presidente pro-tempore con sede in Via Fabio Filzi 22. 20124 Milano.

Il responsabile del trattamento è il Direttore Generale al Territorio e Urbanistica.

Milano,-----

Letto, confermato e sottoscritto

Per la Regione Lombardia
Il Direttore Generale al Territorio e Urbanistica

Per il contraente

