



PROT. GEN. n. 10325  
Rif prot. n. 9392

del 16.04.2010  
del 07.04.2010

SETTORE GOVERNO DEL TERRITORIO  
Servizio Edilizia Privata

Spett.  
COMUNE DI BOLLATE  
Area Qualità Urbana  
Ufficio di Piano  
P.zza Aldo Moro n. 1  
20021 BOLLATE

**OGGETTO: VALIDAZIONE LIMITI AMMINISTRATIVI  
TRASMISSIONE TAVOLE.**

In riferimento alla documentazione inerente la Validazione dei Limiti amministrativi pervenuta in data 07.04.2010 prot.n. 9392, in allegato si trasmettono due copie delle tavole avente per oggetto Limiti amministrativi – confronto Comune di Cormano, debitamente controfirmate.

A disposizione per ulteriori chiarimenti, si porgono distinti saluti.

**IL DIRIGENTE**  
**SETTORE GOVERNO DEL TERRITORIO**  
(Arch. Gabriele Munari)

Responsabile del Procedimento:  
Istruttore:

Geom. Luisa Cella Villa  
Geom. Elisa Mattavelli

tel 02.66.32.42.13  
tel 02.66.32.42.43

Documenti\COMUNI CONTERMINI\COMUNE DI BOLLATE\inoltro tavole controfirmate.doc

Documento firmato digitalmente ai sensi dell'art. 24 del D.Lgs.vo n. 82/2005 e depositato presso la sede dell'Amministrazione Comunale di Cormano. Ai sensi dell'art. 3 del D.Lgs.vo n. 39/1993 si indica che il documento è stato emanato da:

Gabriele Silvano Munari;1;022370



**COMUNE DI CORMANO**

Piazza Scurati 1  
20032 CORMANO (MI)  
tel. 02/663241  
email: [comune.cormano@comune.cormano.mi.it](mailto:comune.cormano@comune.cormano.mi.it) -  
[comune.cormano@comune.cormano.mi.legalmailpa.it](mailto:comune.cormano@comune.cormano.mi.legalmailpa.it)  
<http://www.comune.cormano.mi.it>

COMUNE BOLLATE  
PZZA ALDO MORO 1  
20021 BOLLATE MI

**DATI DEL PROTOCOLLO GENERALE**



**CORMANO**

Codice Amministrazione:  
Numero di Protocollo: 0010325  
Data del Protocollo: venerdì 16 aprile 2010  
Classificazione: 6 - 2 - 0  
Fascicolo:

**Oggetto: TRASMISSIONE TAVOLE PER LA VALIDAZIONE LIMITI AMMINISTRATIVI AI SENSI  
LR 12/05 E S.M.I. IN RIFERIMENTO ALLA PROCEDURA DI RELAZIONE DEL PIANO DI  
GOVERNO DEL TERRITORIO PGT**

Documento firmato digitalmente ai sensi dell'art. 24 del D.Lgs.vo n. 82/2005 e depositato presso  
la sede dell'Amministrazione Comunale di Cormano. Ai sensi dell'art. 3 del D.Lgs.vo n. 39/1993  
si indica che il documento è stato emanato da:


Gabriele Silvano Munari;1;022370



# Città di Bollate

Provincia di Milano


Area Qualità Urbana  
U.O. Urbanistica  
Ufficio di Piano



Bollate, 04 Marzo 2010

RACCOMANDATA A MANO

Spett.le



Comune di Cormano  
Settore Urbanistica  
P.zza Scurati, 1  
**20032 CORMANO (MI)**

**OGGETTO: Validazione Limiti Amministrativi ai sensi della LR 12/05 e s.m.i. in riferimento alla procedura di redazione del Piano di Governo del Territorio (PGT).**

Elenco Allegati alla presente:

- N. 4 copie tavola cartacee 'Limiti Amministrativi – confronto Comune di Bollate - Comune di Cormano'
- N. 1 copia CD-ROM contenente il layer informativo "Confine\_comunale\_Bollate\_Cormano" sia in formato file.shp (utilizzabile su piattaforma GIS) che in formato file.dxf (utilizzabile su software CAD).



# Città di Bollate

Provincia di Milano

Area Qualità Urbana  
U.O. Urbanistica  
Ufficio di Piano

**OGGETTO: Validazione Limiti Amministrativi ai sensi della LR 12/05 e s.m.i. in riferimento alla procedura di redazione del Piano di Governo del Territorio (PGT).**

In riferimento all'oggetto, nell'ambito delle disposizioni date dalla Legge Regionale 11 marzo 2005 n. 12 e s.m.i., per la predisposizione degli atti del Piano di Governo del Territorio, il Comune di Bollate sta procedendo nella fase di costruzione dello Schema fisico Tavola delle Previsioni così come previsto dal DDUO n. 12520/06 ai sensi dell'art. 3 della LR 12/05.

A seguito delle comunicazioni intercorse (Lettera con Prot. n. 43210 del 12/11/2009, riunione 16/02/2010 presso gli uffici del Comune di Cormano con il Geom. Villa) si è provveduto a tracciare il Limite Amministrativo rettificato, secondo le specifiche tecniche convenute da ambo le parti (indicazioni confini catastali).

Il Limite Amministrativo così definito viene sottoposto ad accordo tra il Comune di Bollate e il Comune di Cormano.

A tal proposito, si allegano alla presente numero quattro copie cartacee sottoscritte della tavola cartacea con i limiti amministrativi delle quali, dopo vostra verifica, **due sono da restituire controfirmate al Comune di Bollate** e due sono da trattenere da parte vostra come copie una di archivio ed una per l'eventuale vostra autonoma trasmissione al competente settore della Regione (da inviare a *Regione Lombardia – Direzione Generale Territorio e Urbanistica – Unità Infrastruttura per l'Informazione Territoriale*); si allega inoltre un CD-ROM contenente il layer informativo "Confine\_comunale\_Bollate\_Cormano" sia in formato file.shp (utilizzabile su piattaforma GIS) che in formato file.dxf (utilizzabile su software CAD).

Elenco Allegati alla presente:

- N. 4 copie tavola cartacee 'Limiti Amministrativi – confronto Comune di Bollate - Comune di Cormano'
- N. 1 copia CD-ROM contenente il layer informativo "Confine\_comunale\_Bollate\_Cormano" sia in formato file.shp (utilizzabile su piattaforma GIS) che in formato file.dxf (utilizzabile su software CAD).

In attesa di un cortese riscontro si porgono distinti saluti

**Il Dirigente**  
**dell'Area Qualità Urbana**  
(Arch. Luigi Fregoni)

Per qualsiasi chiarimento e per la trasmissione dei dati, contattare:

**Ufficio di Piano per il PGT;**

Tel. 0235005498;

Fax: 0235005399


E-mail: [pgt@comune.bollate.mi.it](mailto:pgt@comune.bollate.mi.it)



BOLLATE

CORMANO

SPAZIO FIRME


 COMUNE DI BOLLATE  
 Il Dirigente  
 dell'Area Qualità Urbana  
 (Arch. Luigi Fregoni)


 COMUNE DI CORMANO  
 IL DIRIGENTE  
 AREA GOVERNO DEL TERRITORIO  
 (Arch. Gabriele Munari)

Legenda

- Confine\_comunale\_Bollate\_Cormano
- Catastale\_Particolle\_Bollate
- Catastale\_Particolle\_Cormano



**Comune di Bollate** Provincia di Milano

**Piano di Governo del Territorio**  
**Limiti amministrativi - confronto**  
**Comune di Cormano**

Scala 1:5.000