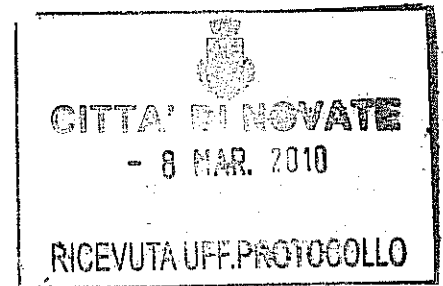




Città di Bollate

Provincia di Milano

Area Qualità Urbana
U.O. Urbanistica
Ufficio di Piano




Bollate, 04 Marzo 2010

RACCOMANDATA A MANO

Spett.le

Comune di Novate Milanese
Settore Urbanistica
Via V. Veneto, 18
20026 NOVATE MILANESE (MI)



OGGETTO: Validazione Limiti Amministrativi ai sensi della LR 12/05 e s.m.i. in riferimento alla procedura di redazione del Piano di Governo del Territorio (PGT).

Elenco Allegati alla presente:

- N. 4 copie tavola cartacee 'Limiti Amministrativi – confronto Comune di Bollate - Comune di Novate Milanese'
- N. 1 copia CD-ROM contenente il layer informativo "Confine_comunale_Bollate_Novate Milanese" sia in formato file.shp (utilizzabile su piattaforma GIS) che in formato file.dxf (utilizzabile su software CAD).



Città di Bollate

Provincia di Milano

Area Qualità Urbana
U.O. Urbanistica
Ufficio di Piano

OGGETTO: Validazione Limiti Amministrativi ai sensi della LR 12/05 e s.m.i. in riferimento alla procedura di redazione del Piano di Governo del Territorio (PGT).

In riferimento all'oggetto, nell'ambito delle disposizioni date dalla Legge Regionale 11 marzo 2005 n. 12 e s.m.i., per la predisposizione degli atti del Piano di Governo del Territorio, il Comune di Bollate sta procedendo nella fase di costruzione dello Schema fisico Tavola delle Previsioni così come previsto dal DDUO n. 12520/06 ai sensi dell'art. 3 della LR 12/05.

A seguito delle comunicazioni intercorse (Lettera con Prot. n. 43210 del 12/11/2009, riunione 28/01/2010 presso gli uffici del Comune di Bollate con l'arch. Eusebio e telefonicamente con l'arch. Mangione) si è provveduto a tracciare il Limite Amministrativo rettificato, secondo le specifiche tecniche convenute da ambo le parti (indicazioni confini catastali).

Il Limite Amministrativo così definito viene sottoposto ad accordo tra il Comune di Bollate e il Comune di Novate Milanese.

A tal proposito, si allegano alla presente numero quattro copie cartacee sottoscritte della tavola cartacea con i limiti amministrativi delle quali, dopo vostra verifica, **due sono da restituire controfirmate al Comune di Bollate** e due sono da trattenere da parte vostra come copie una di archivio ed una per l'eventuale vostra autonoma trasmissione al competente settore della Regione (da inviare a *Regione Lombardia – Direzione Generale Territorio e Urbanistica – Unità Infrastruttura per l'Informazione Territoriale*); si allega inoltre un CD-ROM contenente il layer informativo "Confine comunale Bollate Novate Milanese" sia in formato file.shp (utilizzabile su piattaforma GIS) che in formato file.dxf (utilizzabile su software CAD).

Elenco Allegati alla presente:

- N. 4 copie tavola cartacee 'Limiti Amministrativi – confronto Comune di Bollate - Comune di Novate Milanese'
- N. 1 copia CD-ROM contenente il layer informativo "Confine comunale Bollate Novate Milanese" sia in formato file.shp (utilizzabile su piattaforma GIS) che in formato file.dxf (utilizzabile su software CAD).

In attesa di un cortese riscontro si porgono distinti saluti

Il Dirigente
dell'Area Qualità Urbana
(Arch. Luigi Fregoni)

Per qualsiasi chiarimento e per la trasmissione dei dati, contattare:

Ufficio di Piano per il PGT;

Tel. 0235005498;

Fax: 0235005399

E-mail: pgt@comune.bollate.mi.it



CITTA' DI NOVATE MILANESE
PROVINCIA DI MILANO

-AREA SERVIZI AL TERRITORIO-

Via V. Veneto 18 tel. 35473245 fax. 0235473252
E-mail: urbanistica@comune.novate-milanese.mi.it



CITTA' DI NOVATE MILANESE

17 MAR. 2010

N° 6961 PROTOCOLLO GENERALE

Spett.le
Comune di Bollate
P.zza Aldo Moro 1
20021 Bollate

c.a. Ufficio di Piano per il PGT

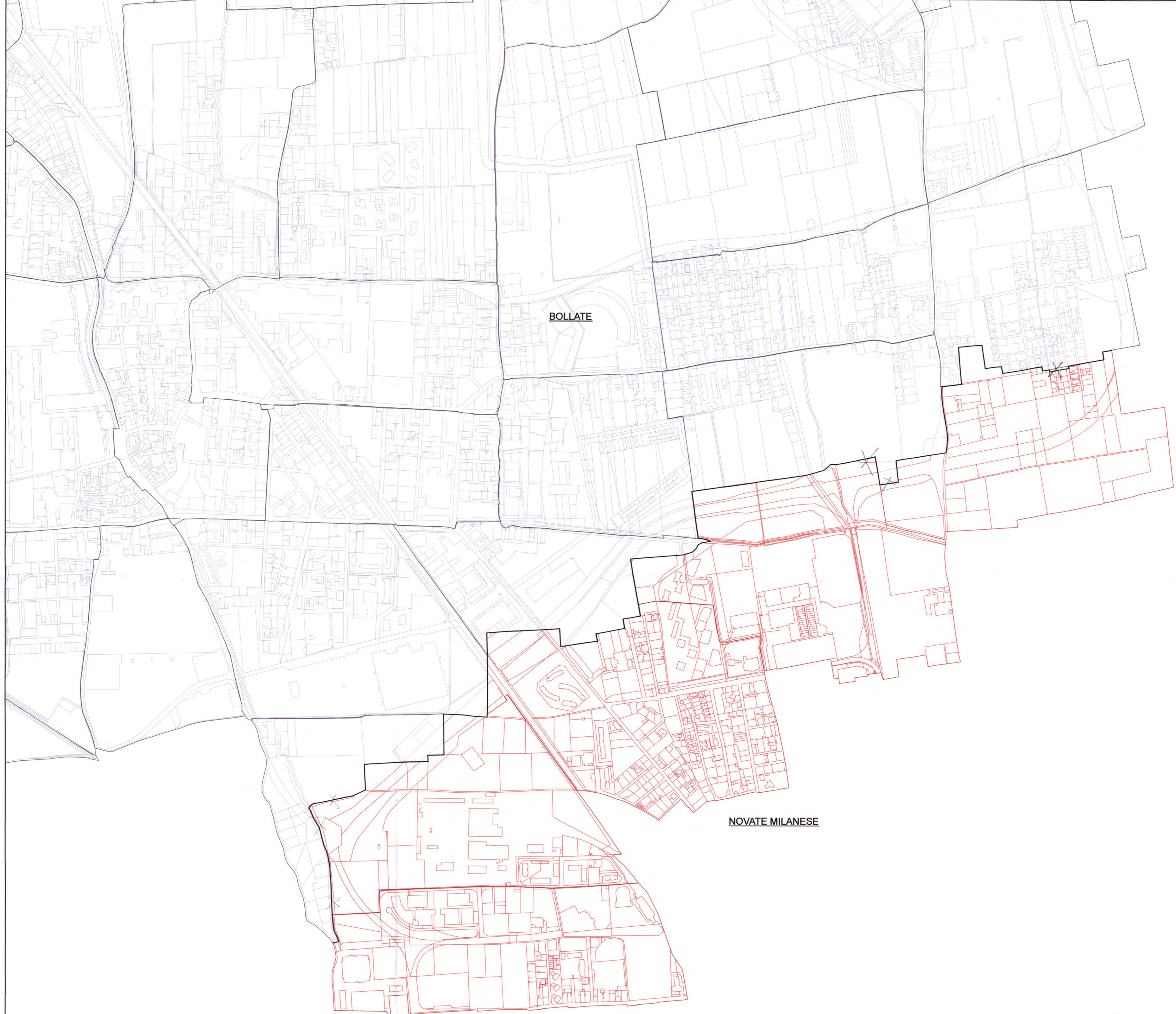
Oggetto: validazione limiti amministrativi, ai sensi della L.R. 12/2005 – procedura di redazione del Piano di Governo del Territorio (PGT).

In riferimento alla Vostra lettera, del 08/03/2010 ns. prot. n. 06183, con la presente si restituiscono in duplice copia le tavole sottoscritte dal Dirigente dell'Area Servizi al Territorio, riportanti il confronto dei confini Amministrativi – Comune di Bollate e Novate Milanese (confini catastali), così come da accordi convenuti tra le parti.

Novate Milanese, 17/03/2010

Ufficio PGT
Arch. Claudio Mangione





BOLLATE

NOVATE MILANESE

- Legenda**
- Confine_comunale_Bollate_Novate Milanese
 - Catastale_Fogli_Bollate
 - Catastale_Particolle_Bollate
 - Catastale_Fogli_Novate Milanese
 - Catastale_Particolle_Novate Milanese

Comune di Bollate
 Protocollo generale
 Nr. 0009114 Data 04/03/2010
 Tit. 06.01 Partenza

SPAZIO FIRME

COMUNE DI BOLLATE
 Il Dirigente
 dell'Area Qualità Urbana
 (Arch. Luigi Fregoni)

COMUNE DI NOVATE MILANESE
 IL DIRIGENTE DELL'AREA
 SERVIZI AL TERRITORIO
 (Arch. Luigi Fregoni)



Comune di Bollate Provincia di Milano



Piano di Governo del Territorio
 Limiti amministrativi - confronto
 Comune di Novate Milanese

Scala 1:5.000