



Città di Bollate

Provincia di Milano

Area Qualità Urbana
U.O. Urbanistica
Ufficio di Piano

Bollate, 04 Marzo 2010

RACCOMANDATA A MANO

Spett.le

Comune di Paderno Dugnano
Settore Urbanistica
Via Grandi, 15
20037 PADERNO DUGNANO (MI)

Comune di Bollate




Protocollo generale
Nr.0009097 Data 04/03/2010
Tit. 06.01 Partenza

OGGETTO: Validazione Limiti Amministrativi ai sensi della LR 12/05 e s.m.i. in riferimento alla procedura di redazione del Piano di Governo del Territorio (PGT).

Elenco Allegati alla presente:

- N. 4 copie tavola cartacee 'Limiti Amministrativi – confronto Comune di Bollate - Comune di Paderno Dugnano';
- N. 1 copia CD-ROM contenente il layer informativo “Confine_comunale_Bollate_Paderno Dugnano” sia in formato file.shp (utilizzabile su piattaforma GIS) che in formato file.dxf (utilizzabile su software CAD).





Città di Bollate

Provincia di Milano

Area Qualità Urbana
U.O. Urbanistica
Ufficio di Piano

OGGETTO: Validazione Limiti Amministrativi ai sensi della LR 12/05 e s.m.i. in riferimento alla procedura di redazione del Piano di Governo del Territorio (PGT).

In riferimento all'oggetto, nell'ambito delle disposizioni date dalla Legge Regionale 11 marzo 2005 n. 12 e s.m.i., per la predisposizione degli atti del Piano di Governo del Territorio, il Comune di Bollate sta procedendo nella fase di costruzione dello Schema fisico Tavola delle Previsioni così come previsto dal DDUO n. 12520/06 ai sensi dell'art. 3 della LR 12/05.

A seguito delle comunicazioni intercorse (Lettera con Prot. n. 43210 del 12/11/2009, riunione 04/02/2010 presso gli uffici del Comune di Bollate con l'arch. Bottin) si è provveduto a tracciare il Limite Amministrativo rettificato, secondo le specifiche tecniche convenute da ambo le parti (indicazioni confini catastali).

Il Limite Amministrativo così definito viene sottoposto ad accordo tra il Comune di Bollate e il Comune di Paderno Dugnano.

A tal proposito, si allegano alla presente numero quattro copie cartacee sottoscritte della tavola cartacea con i limiti amministrativi delle quali, dopo vostra verifica, **due sono da restituire controfirmate al Comune di Bollate** e due sono da trattenere da parte vostra come copie una di archivio ed una per l'eventuale vostra autonoma trasmissione al competente settore della Regione (da inviare a *Regione Lombardia – Direzione Generale Territorio e Urbanistica – Unità Infrastruttura per l'Informazione Territoriale*); si allega inoltre un CD-ROM contenente il layer informativo "Confine_comunale_Bollate_Paderno Dugnano" sia in formato file.shp (utilizzabile su piattaforma GIS) che in formato file.dxf (utilizzabile su software CAD).

Elenco Allegati alla presente:

- N. 4 copie tavola cartacea 'Limiti Amministrativi – confronto Comune di Bollate - Comune di Paderno Dugnano'
- N. 1 copia CD-ROM contenente il layer informativo "Confine_comunale_Bollate_Paderno Dugnano" sia in formato file.shp (utilizzabile su piattaforma GIS) che in formato file.dxf (utilizzabile su software CAD).

In attesa di un cortese riscontro si porgono distinti saluti

Il Dirigente
dell'Area Qualità Urbana
(Arch. Luigi Fregoni)



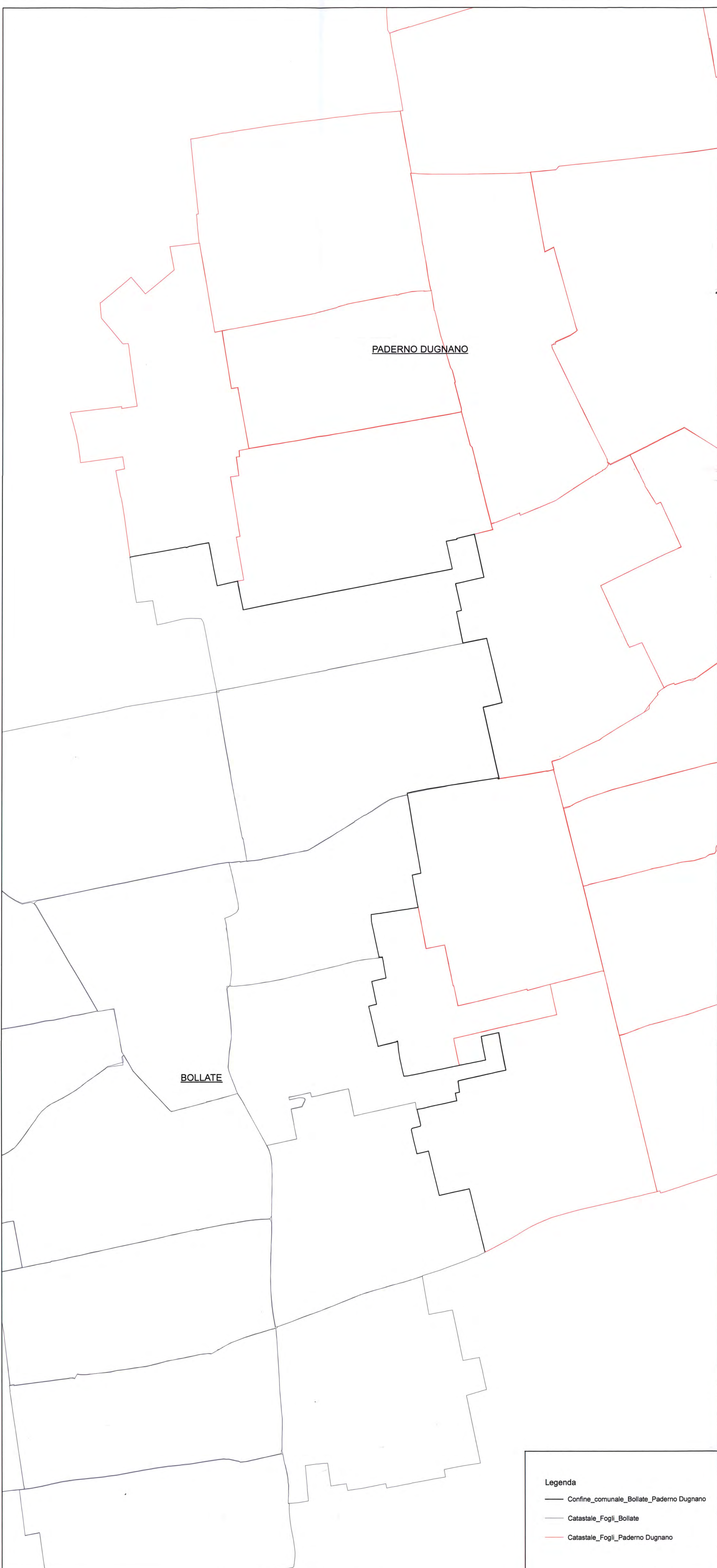
Per qualsiasi chiarimento e per la trasmissione dei dati, contattare:

Ufficio di Piano per il PGT;

Tel. 0235005498;

Fax: 0235005399

E-mail: pgt@comune.bollate.mi.it




PADERNO DUGNANO


BOLLATE

- Legenda**
- Confine comunale_Bollate_Paderno Dugnano
 - Catastale_Fogli_Bollate
 - Catastale_Fogli_Paderno Dugnano

Comune di Bollate
 Protocollo generale
 Nr. 0009097 Data 04/03/2010
 Tit. 06.01 Partenza

COMUNE DI BOLLATE  Il Dirigente dell'Area Qualità Urbana (Arch. Luigi Fregoni)	COMUNE DI PADERNO DUGNANO IL FUNZIONARIO DEI SERVIZI EDILIZIA PERIURBA ED URBANISTICA Arch. Andrea Bottin 
---	---


Comune di Bollate Provincia di Milano


Piano di Governo del Territorio
Limiti amministrativi - confronto
Comune di Paderno Dugnano

Scala 1:5.000