



# Comunità Montana Valtellina di Sondrio

AREA AGRICOLTURA

OGGETTO:

AGGIORNAMENTO CONFINI COMUNALI NELLE BASI CARTOGRAFICHE.  
COMUNICAZIONE FINE ATTIVITA'.

Inviata solo via fax

Comunità Montana Valtellina di Sondrio

Alla Regione Lombardia  
Direzione Generale Territorio e Urbanistica  
Struttura Strumenti per il Governo del Territorio  
u.o. Infrastruttura per l'Informazione Territoriale  
Fax 02-67654620



Codice Amministrazione:

Prot. Generale n: 0006314 P

Data: 09/08/2010 Ora: 09:54

Classificazione:

95/2

PROVINCIA DI SONDRIO  
POSTA PERVENUTA IL  
- 9 AGO 2010 -

ASSEGNATA A:

<input type="checkbox"/> PRESIDENTE	<input checked="" type="checkbox"/> PIANIFICAZIONE TERRITORIO E URBANISTICA
<input type="checkbox"/> SEGRETARIO GENERALE	<input type="checkbox"/> SERVIZI REGIONALI
<input type="checkbox"/> AFFARI GEN. - RIS. FINANZ. E ISTRUZIONE	<input type="checkbox"/> AGRICOLTURA, ZOOTECNIA, PASTORALE E CANTIERI
<input type="checkbox"/> Progr. INTEGRATA, TURISMO, CULTURA E AMBIENTE	<input type="checkbox"/> ASS. ....
<input type="checkbox"/> POLIZIA PROVINCIALE	<input type="checkbox"/> ALTRO .....

E p.c. ditta SETE SRL  
Fax 0342-516103

Ai Comuni del mandamento e Comune di Sondrio  
Loro Sede

Alla Provincia di Sondrio  
Settore Territorio

Con la presente si comunica che l'attività di cui all'oggetto è conclusa e i dati relativi ai nuovi confini comunali sono disponibili presso gli uffici della Comunità Montana Valtellina di Sondrio.

In allegato inviamo copia del documento di approvazione dei nuovi confini amministrativi sottoscritto da tutti i Comuni del mandamento e dal Comune di Sondrio.

L'occasione è gradita per porgere cordiali saluti.

Provincia di Sondrio  
Protocollo Generale  
n. 0029007 del 10/08/2010  
Classificazione: 09.05 2010/2



IL RESPONSABILE  
DELL'AREA AGRICOLTURA

Dott. Agr. Cinzia Leusciatti

Responsabile del procedimento: Paolo Ferrari -- [paolo.ferrari@cmsondrio.it](mailto:paolo.ferrari@cmsondrio.it)

AGGIORNAMENTO CONFINI AMMINISTRATIVI COMUNITA' MONTANA DI SONDRIO  
sottoscrizione verbale da parte dei Comuni

**Spettabile  
REGIONE LOMBARDIA**

**Spettabili  
COMUNI DELLA C.M. SONDRIO**

Sondrio aprile/giugno 2010

**OGGETTO:** AGGIORNAMENTO CONFINI AMMINISTRATIVI FRA I COMUNI DELLA COMUNITA' MONTANA VALTELLINA DI SONDRIO. Attestazione di modifica del layer dei limiti comunali Come previsto dalle specifiche relative allo Schema fisico Tavola delle Previsioni 1:10.000 Sistema Informativo della Pianificazione Locale *Versione 3.4 Maggio 2009*

Premessa:

**IL SISTEMA INFORMATIVO DELLA PIANIFICAZIONE LOCALE**

Con la Legge Regionale 11 marzo 2005, n. 12 il sistema della pianificazione si è profondamente rinnovato, sia nel modello complessivo (non più piramidale), sia nella natura e nei contenuti dei piani ai vari livelli (comunale, provinciale, regionale); in particolare è stato sancito, entro un quadro normativo organico, quel processo di decentramento delle responsabilità nel governo del territorio che è in atto già da parecchi anni. La Legge 12 prefigura un modello di integrazione dei processi pianificatori che non può che fondarsi sulla costruzione di una conoscenza condivisa dei fenomeni territoriali tra i diversi enti pubblici, indicato come Sistema Informativo Territoriale.

**Contenuti informativi e modello dei dati della Tavola delle previsioni di piano**

In relazione a quanto sopra esposto, i dati informativi per la realizzazione del PGT e per la sua strutturazione sono normati dalle specifiche della Regione Lombardia **Schema fisico Tavola delle Previsioni 1:10.000 Sistema Informativo della Pianificazione Locale Versione 3.4 Maggio 2009 e successive** che regolano sia la componente cartografica sia quella alfanumerica, del layer informativi.

La Tavola delle Previsioni di Piano alla scala 1:10.000 è costituita da livelli informativi classificabili in due diverse tipologie:

**Tipo A:** appartengono a questa tipologia i livelli informativi prodotti e gestiti a livello regionale che i Comuni sono tenuti a considerare per la *Tavola delle previsioni di piano* e per i quali i Comuni potranno comportarsi in due modi differenti. Per quelli definiti di tipo **A2** (es. i livelli informativi relativi ai vincoli paesaggistici e alle classi di fattibilità geologica, ma anche ai *limiti, ovvero ai confini, amministrativi*) i Comuni devono inviare segnalazioni di rettifica/aggiornamento alla Regione che dovrà valutare la correttezza della segnalazione, validarla ed infine, se accettata, implementarla.

Tali segnalazioni andranno fatte mediante apposito modulo fornito dalla Regione. Per quelli definiti di tipo **A1**, i Comuni potranno apportare modifiche sia sulla parte cartografica che alfanumerica; il livello informativo così aggiornato andrà restituito alla Regione.

**Tipo B:** appartengono a questa tipologia i livelli informativi che devono essere prodotti ex-novo a livello comunale secondo specifiche condivise, rispetto ai quali la Regione ha un compito di controllo di conformità alle specifiche, di armonizzazione e di mosaicatura e distribuzione all'utenza.

**LIMITI AMMINISTRATIVI**

**Regole per la segnalazione alla Regione degli AGGIORNAMENTI**

Nel caso di modifica geometrica di tipo macroscopico del confine amministrativo comunale tra due comuni per eliminare sovrapposizioni tra aree adiacenti, appartenenti a comuni differenti, o per riempire buchi di aree appartenenti a nessun comune (si è stabilito una soglia minima, pari a 400 metri quadri per i poligoni

AGGIORNAMENTO CONFINI AMMINISTRATIVI COMUNITA' MONTANA DI SONDRIO  
sottoscrizione verbale da parte dei Comuni

oppure nel caso di poligoni di tipo *filiformi* 10 metri come distanza minima tra i lati opposti del poligono stesso); è necessario che i comuni interessati dichiarino quali siano i reali confini comunali e se l'eventuale

errore sia da attribuire a mancato aggiornamento di modifiche dei limiti, intervenute con provvedimenti specifici, o ad errori di riporto sulla base cartografica.

La segnalazione verrà fornita al SIT regionale per l'eventuale implementazione della modifica del limite amministrativo: nel primo caso come modifica di tipo normativo, nel secondo caso come modifica di tipo correttivo.

A tal fine è necessario inviare:

- una planimetria CTR alla scala 1:10.000 con identificato l'andamento del limite amministrativo corretto;
- l'attestazione dei Comuni interessati a firma del Responsabile dell'Ufficio Tecnico o del Sindaco;
- leggi o norme di modifiche intervenute.

**Si precisa che Regione Lombardia attiverà la modifica solo se l'andamento del limite amministrativo segnalato verrà confermato dai Comuni limitrofi interessati.**

### TUTTO CIO' PREMESSO


I rappresentanti dei Comuni, a seguito dell'esame dei limiti Comunali della Regione Lombardia (CO\_CTR), sulla base di approfondite analisi cartografiche effettuate utilizzando il supporto catastale sovrapposto alla base ortofotografica ed alla conoscenza del territorio, chiedono la modifica dei tracciati dei limiti amministrativi sui relativi strati informativi della CTR e del DataBase topografico, come da risultanze emerse.


A tal proposito la presente attestazione viene sottoscritta dai rappresentanti di tutti i Comuni del mandamento.

Si allega, stampa generale dei limiti rettificati e file in formato DWG e SHAPE in coordinate GAUSS-BOAGA e UTM WGS 84.

Ente coordinatore e finanziatore del Progetto di rettifica dei Limiti Comunali:

COMUNITA' MONTANA VALTELLINA DI SONDRIO  
IL RESPONSABILE AREA AGRICOLTURA

*Dorissa Chizzola Cassiotti*  





Società incaricata di coordinare i lavori e dell'elaborazione dei Dati:

SeTe srl Sviluppo e Territorio (SO)













**SeTe srl - Sviluppo e Territorio**

Via Don Bosco, 6/B - 23100 SONDRIO  
Tel. 0342.200296 - Fax 0342.516103  
Codice Fiscale e Partita IVA: 00784890147  
e-mail: info@sete.it Web: www.sete.it




















Seguono le firme dei rappresentanti responsabili di tutti i Comuni del Mandamento

AGGIORNAMENTO CONFINI AMMINISTRATIVI COMUNITA' MONTANA DI SONDRIO  
sottoscrizione verbale da parte dei Comuni

ENTE	NOME	FUNZIONE	TIMBRO E FIRMA
Comune di Chiesa in Valmalenco	MOLLI EMO	RESP UFFICIO LL. PP.	 
Comune di Lanzada	RAGAZZI FULVIO	RESPONSABILE UFFICIO TECNICO	Ragazzi Fulvio 
Comune di Caspoggio	RAGAZZI FULVIO	RESPONSABILE UFFICIO TECNICO	Ragazzi Fulvio 
Comune di Torre Santa Maria	PALLENI IVANA	RESPONSABILE UFFICIO TECNICO	Paleni 
Comune di Spriana	SCILIPOM ANTONELLA	VICE-SINDACO	 Antonella Scilipom
Comune di Postalesio	BODINI FEDERICO	RESP UFFICIO TECNICO	07 GIU 2010  Federico Bodini
Comune di Castione Andevenno	MARIO BARLASCINI	RESPONSABILE AREA TECNICA	Mario Barlascini 
Comune di Montagna in Valtellina	ANDREOLI ALAN	RESP. AREA TECNICA	Alan Andreoli 
Comune di Poggiridenti	KATABONI DANTE	RESP. AREA TECNICA	Dante Kataboni 
Comune di Tresivio	ROZZI LUIGI	RESP. AREA TECNICA	Luigi Rozzi 07 GIU 2010 
Comune di Ponte in Valtellina	RUFFONI PAOLO	RESP. AREA TECNICA	Paolo Ruffoni 

AGGIORNAMENTO CONFINI AMMINISTRATIVI COMUNITA' MONTANA DI SONDRIO  
sottoscrizione verbale da parte dei Comuni

Valtellina			
Comune di Piaveda	DEL DOSSO GIANNARIO	RESP. AREA TECNICA	- 7 GIU. 2010  
Comune di Faedo Valtellino	CROTTOMINI LUCA	RESP. UTC	- 8 GIU. 2010 IL RESPONSABILE AREA TECNICA MANUTENTIVA PRED. LUCA CROTTOMINI 
Comune di Albosaggia	MASSIMILIANO FRANCHETTI	RESP. OO.PP.	
Comune di Caiolo	LASSI OTTAVIO	RESP. SERV. ED. PRIVATA E URBANISTICA	
Comune di Cedrasco	LASSI OTTAVIO	RESP. SERV. ED. PRIVATA E URBANISTICA	 
Comune di Fusine	LASSI OTTAVIO	RESP. SERV. ED. PRIVATA E URBANISTICA	 
Comune di Colorina	CONFETTI STEFANIA	RESP. SERV. ED. PRIVATA	30 APR 2010  
Comune di Berbenno in Valtellina	SILVANO BONGIOLATTI	RESP. U.T.	 
Comune di Castello dell'Acqua	ERNESTE CHIARA	UFFICIO TECNICO	09 GIU. 2010  
Comune di Sondrio	VENTURINI GIANLUCA	DIRIGENTE UFFICIO TECNICO	 

Comune di Chiuro BENCA PIERLUIGI RESP. UTC  
Pagina 4 di 4

- 9 GIU. 2010  
