



Comune di Caronno Pertusella (VA)

Prot. n. 13591

Li, 23 luglio 2012

invio PEC  
[istituzionale@pec.provincia.va.it](mailto:istituzionale@pec.provincia.va.it)

Spett.le  
Provincia di Varese  
Uff. S.I.T.  
Via Pasubio, 6  
21100 VARESE

**OGGETTO: Conferenza di Servizi Decisoria per verifica e adesione nuova proposta di perimetrazione limiti amministrativi comunali.**

**Vista** la nota trasmessa tramite PEC da Provincia di Varese in data 11.07.2012 prot. 12762 relativa a: "Progetto Data Base Topografico – definizione limiti amministrativi – Convocazione Conferenza di Servizi Decisoria ai sensi dell'art. 14 e seguenti della L. 241/1990 e s.m.i.";

**vista** la Ns precedente nota del 27.06.2012 riferita alla *Conferenza di Servizi del 29.06.2012*;

**dato atto** che lo scrivente Comune ha provveduto a verificare e concordare con i comuni confinanti i rispettivi confini sulla base dei vari D.B.T.;

**verificato** che la cartografia riportata sul portale: <http://cartografia.provincia.va.it> aggiornata a seguito della citata *Conferenza di Servizi del 29.06.2012* (così come quella inviataci tramite PEC del 11.07.2012) per quanto riguarda la definizione dei limiti amministrativi del Comune di Caronno Pertusella risulta coincidere con quanto concordato con i Comuni confinanti e non modificata rispetto a quella oggetto della conferenza del 29.06.2012;

con la presente e per quanto di propria competenza, in riferimento alla **Conferenza di Servizi** indetta per il giorno **25 luglio 2012**, i sottoscritti:

- dott.ssa **Morena Barletta**, in qualità Vice-Sindaco e pertanto di Legale

Rappresentante dell'Ente Comune di Caronno Pertusella;

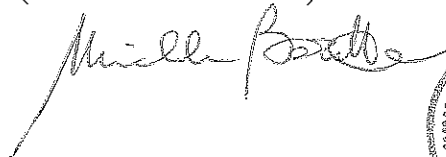
- arch. **Michele Beretta** in qualità di Funzionario Responsabile dell'ufficio Tecnico Urbanistica, Edilizia Pubblica e Privata, Viabilità, Sviluppo Sostenibile e Territorio;

**prendono atto e confermano** la definizione dei limiti amministrativi del Comune di Caronno Pertusella, così come concordato con i Comuni confinanti e come attualmente riportato sulla cartografia presente sul portale:

[http://cartografia.provincia.va.it/DBTOPOGRAFICI/pdf/CARONNO\\_PERTUSELLA.pdf](http://cartografia.provincia.va.it/DBTOPOGRAFICI/pdf/CARONNO_PERTUSELLA.pdf)

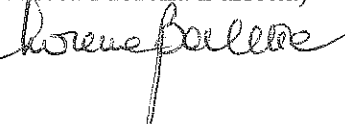
IL FUNZIONARIO RESPONSABILE

(arch. Michele Beretta)



IL VICE-SINDACO

(Dott.ssa Morena Barletta)



Prot. n. 0010770 del 24/07/2012  
 Categoria 6  
 Classe 1  
 Numero 1

Spettabile  
 Provincia di Varese  
 Settore Territorio e Urbanistica  
 Dott.ssa Margherita Sciacca  
 Piazza Libertà n. 1  
 21100 Varese

Fax 0332252804

Cesate, 24.07.2012

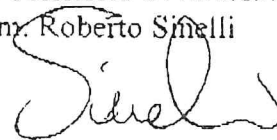
**Oggetto: Progetto database Topografico – Definizione limiti amministrativi.**

Con la presente si comunica che l'Amministrazione Comunale di Cesate non può garantire la presenza di un proprio rappresentante alla Conferenza dei Servizi convocata il giorno 25.07.2012.

Si trasmette in allegato il verbale di definizione dei confini con il confinante comune di Caronno Pertusella (Va) redatto in occasione del procedimento di approvazione del vigente Piano di Governo del Territorio (P.G.T.) del Comune di Cesate (Mi).



Il Responsabile  
 Servizio Territorio e Ambiente  
 Geom. Roberto Sinelli



Allegato: Verbale definizione confini comunali

PS



COMUNE DI CARONNO PERTUSELLA (VA)

UFFICIO TECNICO  
SETTORE CURA DEL TERRITORIO,  
URBANISTICA E VERDE

000 8588  
3  
65

Prot. n. 46  
Interno

Oggetto: DEFINIZIONE CONFINI TRA IL COMUNE DI CARONNO PERTUSELLA E IL  
COMUNE DI CESATE

In data odierna, presso la sede staccata di Piazza Pertini n. 101 del Comune di Caronno  
Pertusella si è provveduto a determinare i confini territoriali tra il Comune di Cesate e il  
Comune di Caronno Pertusella, con riferimento l' allegata mappa in scala 1:4.000.

Tra le parti si concorda che quale limite di confine tra i due Comuni vale la linea in colore  
rosso, corrispondente alla mappa catastale e ai rilievi aerofotogrammetrici di entrambi.

PER IL COMUNE DI CESATE

GEOM. ROBERTO SINELLI

*Roberto Sinelli*



PER IL COMUNE DI  
CARONNO PERTUSELLA

ARCH. MICHELE BERETTA

*Michele Beretta*

Caronno Pertusella, 27 MAGGIO 2009