

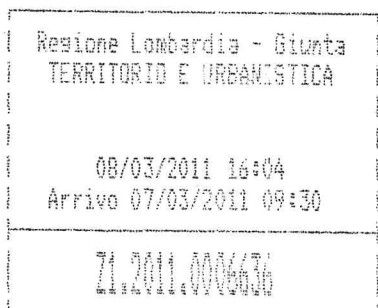
# COMUNE DI ARENA PO

Provincia di Pavia

UFFICIO TECNICO

p.zza V. Emanuele n. 14 - 27040 Arena Po (PV) - tel 0385.270005 - fax 0385.70580 - e-mail: ufficiotecnico@comunearenapo.it

Prot. N. 115 del 28-02-2011



ASSEGNATO A De Luigi  
IL 9-3-11

Spett.

**Regione Lombardia**

Direzione Generale Territorio e Urbanistica

Struttura Strumenti per il governo del territorio

Via Fabio Filzi, 22

20124 MILANO

DAI PUPPO

**Oggetto: ESITO DEL PROCEDIMENTO DI MODIFICA GEOMETRICA DI TIPO MACROSCOPICO DEL CONFINE AMMINISTRATIVO COMUNALE**

Con la presente per comunicare la conclusione di procedura di modificazione del confine amministrativo comunale riportato negli shape - file regionali.

Al fine di esplicitare l'assenso dei comuni limitrofi alla nuova perimetrazione del confine comunale, alla presente si allegano le attestazioni dei Comuni interessati, costituite dalla seguente documentazione:

- ✓ - Tavola *Definizione del confine comunale. R.1:10.000* con timbro e firma per conferma del comune confinante di Bosnasco e relativa dichiarazione di validità;
- ✓ - Tavola *Definizione del confine comunale. R.1:10.000* con timbro e firma per conferma del comune confinante di Castel San Giovanni e relativa dichiarazione di validità;
- ✓ - Tavola *Definizione del confine comunale. R.1:10.000* con timbro e firma per conferma del comune confinante di Pieve Porto Morone e relativa dichiarazione di validità;
- ✓ - Tavola *Definizione del confine comunale. R.1:10.000* con timbro e firma per conferma del comune confinante di Portalbera e relativa dichiarazione di validità;
- ✓ - Tavola *Definizione del confine comunale. R.1:10.000* con timbro e firma per conferma del comune confinante di San Zenone al Po e relativa dichiarazione di validità;
- ✓ - Tavola *Definizione del confine comunale. R.1:10.000* con timbro e firma per conferma del comune confinante di Spessa e relativa dichiarazione di validità;
- ✓ - Tavola *Definizione del confine comunale. R.1:10.000* con timbro e firma per conferma del comune confinante di Stradella e relativa dichiarazione di validità;
- ✓ - Tavola *Definizione del confine comunale. R.1:10.000* con timbro e firma per conferma del comune confinante di Zenevredo e relativa dichiarazione di validità;
- ✓ - Tavola *Definizione del confine comunale. R.1:10.000* con timbro e firma per conferma del comune confinante di Zerbo e relativa dichiarazione di validità.

Distinti saluti.

Arena Po, 25/02/2011.

Il Responsabile del Servizio Tecnico  
Ing. Diego Boiocchi



COMUNE DI ARENA PO  
Provincia di Pavia



**PGT 2009**

ai sensi della L.R. 11 marzo 2005, n. 12 e s.m.i.

Progettisti Incaricati

dott. ing. Fabrizio Sisti  
via C. Battisti, 46 - 27049 Stradella (PV)

Per conferma:

COMUNE DI BOSNASCO

COMUNE DI SPESSA

DATA:

DATA:


COMUNE DI CASTEL SAN GIOVANNI (PC)  
REGIONE EMILIA ROMAGNA

COMUNE DI STRADELLA

DATA:

DATA:

COMUNE DI PIEVE PORTO MORONE



COMUNE DI ZENEVREDO

DATA:

DATA:

COMUNE DI PORTALBERA

COMUNE DI ZERBO

DATA:

DATA:

COMUNE DI SAN ZENONE AL PO



DATA:

**DEFINIZIONE DEL CONFINE COMUNALE**

scala 1:10'000

agosto 2010



# COMUNE DI PIEVE PORTO MORONE

## Provincia di Pavia

Viale Caduti n. 9 – 27017 Pieve Porto Morone (PV)  
Tel. 0382 718034 - Fax 0382 728046

Protocollo

Regione Lombardia - Giunta TERRITORIO E URBANISTICA 21/05/2009 15:36 Arrivo 21/05/2009 15:34 21.2009.0000521
--

MASSINI

Regione Lombardia  
Direzione Generale  
Territorio e Urbanistica  
Struttura Strumenti  
Per la Pianificazione Territoriale  
Via Sasseti 32/2  
20124 MILANO

OGGETTO: Comune di Pieve Porto Morone , Avviso di approvazione definitiva e deposito degli Atti costituenti il Piano del Governo del Territorio.

In relazione alle modalità descritte nel comunicato n° 107 del 26/05/2008, pubblicato sul BURL n° 23 del 3/06/2008 con la presente si chiede la pubblicazione dell'avviso di approvazione definitiva e deposito degli atti costituenti il Piano del Governo del Territorio approvato con Deliberazione del Consiglio Comunale n° 6 del 26/03/2009 .

A tale fine si allegano :

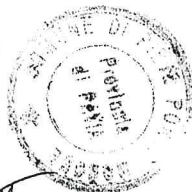
n° 2 copie degli atti del PGT in forma digitale ( supporto DVD).

Planimetria in scala 1:10.000 con identificato il limite amministrativo condiviso con i comuni contermini e relativo verbale.

Si dichiara nella consapevolezza delle sanzioni penali previste dall'art. 76 del D.P.R 28/12/2000 n° 445, che gli allegati atti del PGT in forma digitale sono conformi agli originali approvati dal Consiglio Comunale nella seduta del 26/03/2009 e depositati agli atti presso la segreteria comunale.

Si prende atto che la pubblicazione potrà avvenire solo a seguito di una verifica con esito positivo della completezza e della coerenza della documentazione in forma digitale alle specifiche previste con Decreto u.o. 12520 del 10/11/2006.

PIEVE PORTO MORONE LI 20/05/2009



IL Sindaco  
Cobianchi Angelo

conseguente copie + cd e Metteo

# COMUNE DI PIEVE PORTO MORONE PV

**OGGETTO:** Verbale di condivisione dei confini territoriali ai soli fini della pianificazione Urbanistica.

## PREMESSO

Che il Comune di Pieve Porto Morone si è dotato di PGT ai sensi della L.R. 12/05 e succ. Modifiche e integrazioni approvato definitivamente con delibera di C.C. n° 6 del 26/03/2009 esecutiva, su supporto cartografico derivante da riduzione aereofotogrammetrico

Che secondo le modalità previste dal Decreto Regionale Territorio e Urbanistica del 10/11/2006 n° 12520 "approvazione di linee guida per la realizzazione degli strumenti SIT integrato per la pianificazione locale ai sensi dell'art. 3 della L.R. 12/05" è necessario individuare in modo univoco il confine del territorio comunale;

Che a tale scopo questo Ente con lettera del 23/04/2009 protocollo 1897, ha chiesto ai Comuni confinanti di verificare ed eventualmente condividere i confini territoriali dalla planimetria in scala 1: 10.000 ( in scala digitale ) trasmessa in allegato;

Che tale definizione rileva ai soli fini pianificatori per la redazione del SIT regionale integrato;

## CIO' PREMESSO

Dopo aver effettuato le opportune verifiche tecniche, i comuni di SANTA CRISTINA E BISSONE, BADIA PAVESE, MONTICELLI PAVESE, ARENA PO, ZERBO, COSTA DEI NOBILI, come sotto rappresentati, ciascuno per quanto di propria competenza, dichiarano di condividere i confini con questo Comune così come risultano dalla planimetria allegata in formato digitale in scala 1:10.000 che sottoscrivono per accettazione specificando che trattasi di delimitazione rilevante ai soli fini della pianificazione Urbanistica territoriale per la realizzazione del SIT regionale intergrato.

Letto approvato e sottoscritto.

Comune di SANTA CRISTINA E BISSONE

Data 12/5/2009 qualifica responsabile servizio tecnico

firma






Comune di BADIA PAVESE

Data 13/5/2009 qualifica DI SINDACO E RESP. SERV. TECNICO

firma





Comune di MONTICELLI PAVESE

Data 13/5/09 qualifica SINDACO (BERNARDI ENRICO)  
RESPONSABILE SERVIZIO TECNICO

firma





Comune di ARENA PO

Data 15-05-09 qualifica RESPONSABILE SERVIZIO TECNICO firma

*[Handwritten signature]*



Comune di ZERBO

Data 13-5-09 qualifica responsabile del servizio tecnico firma

*[Handwritten signature]*



Comune di COSTA DEI NOBILI

Data 13-5-09 qualifica responsabile del servizio tecnico firma

*[Handwritten signature]*

PER COPIA CONFORME  
IL SEGRETARIO COMUNALE

*[Handwritten signature]*

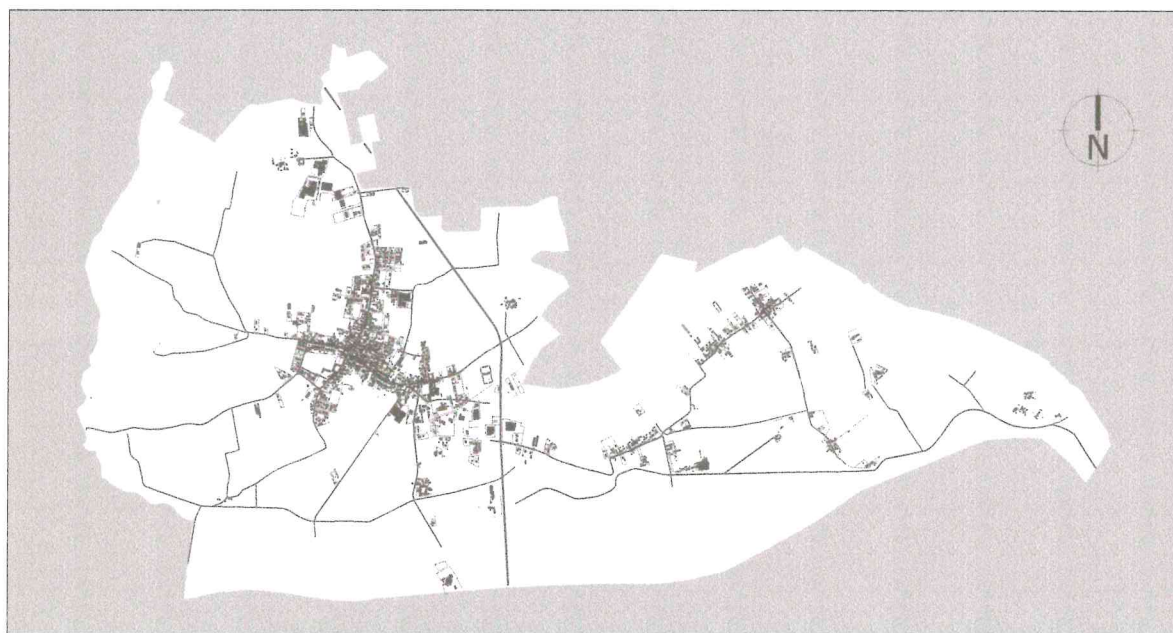




COMUNE DI

# PIEVE PORTO MORONE

PROVINCIA DI PAVIA



Il Sindaco  
ANGELO COBIANCHI

Il Segretario Comunale  
Dott. GABRIELE MAGGIORI

Il progettista  
Dott. Arch. LUIGI BARIANI



DATA:

OGGETTO: INDIVIDUAZIONE CONFINE COMUNALE

TAVOLA:

APRILE  
2009

scala 1: 10000

STUDIO ARCH. LUIGI BARIANI - VIA PEZZANI, 54 27058 VOGHERA - TEL \_ FAX 0383.365225

PIANO DI GOVERNO DEL TERRITORIO

PGT

5