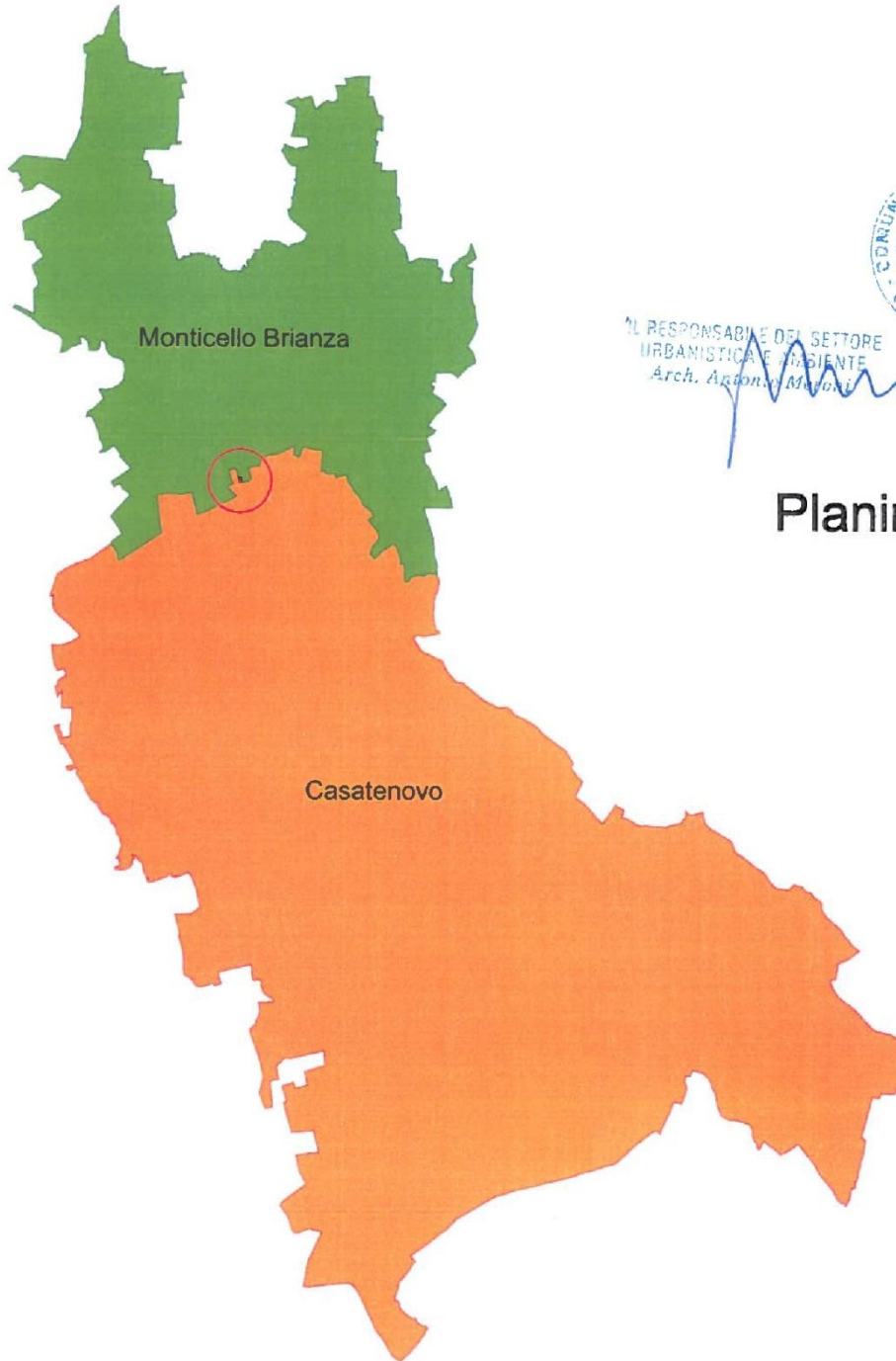




Comune di Casatenovo
Provincia di Lecco

Ufficio Urbanistica ed Edilizia Privata

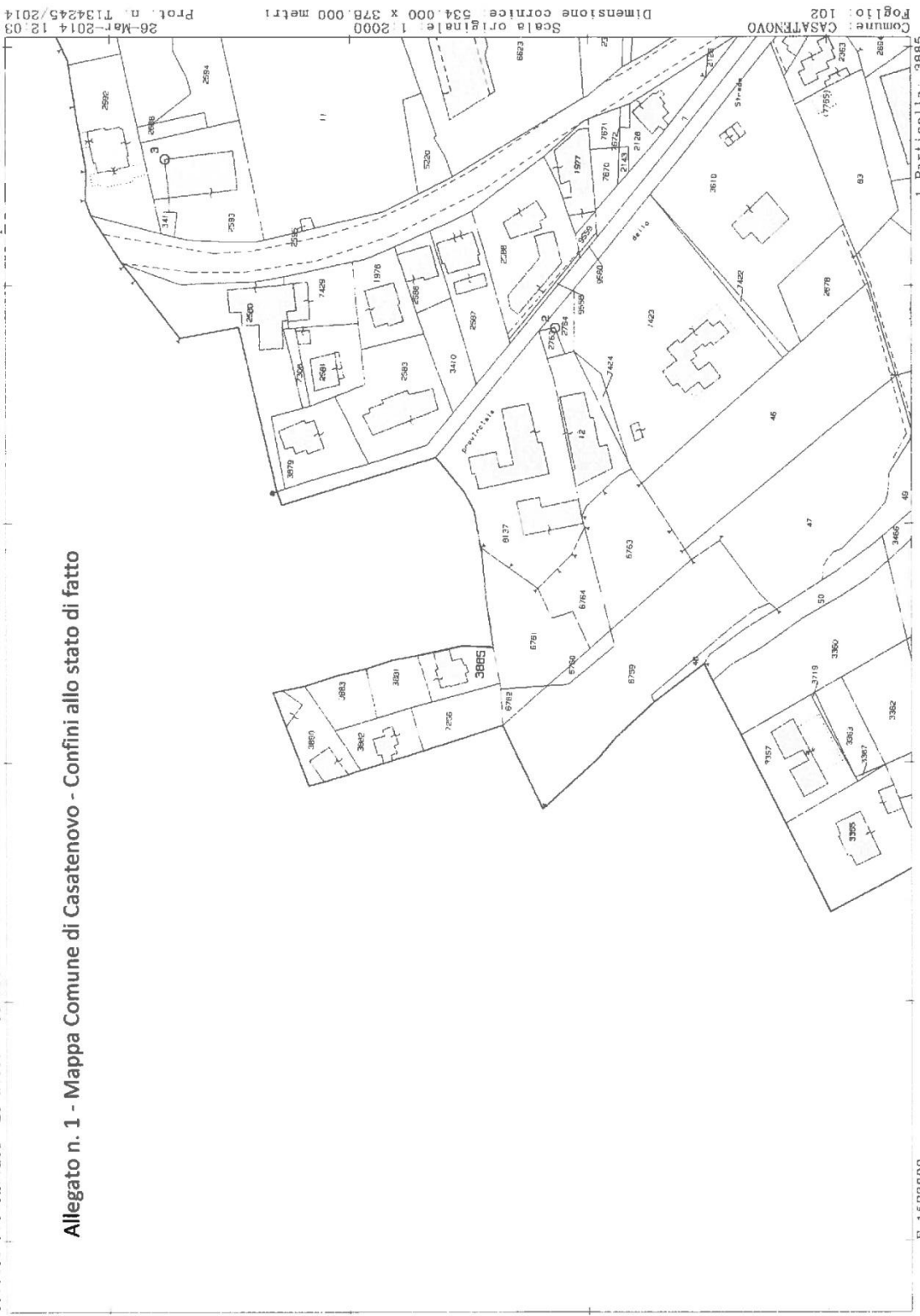


IL RESPONSABILE DEL SETTORE
URBANISTICO E PASIENTE
Arch. Antonio Meroni

Planimetrie

Proposta di rettifica dei confini comunali con il Comune di Monticello Brianza

Allegato n. 1 - Mappa Comune di Casatenovo - Confini allo stato di fatto

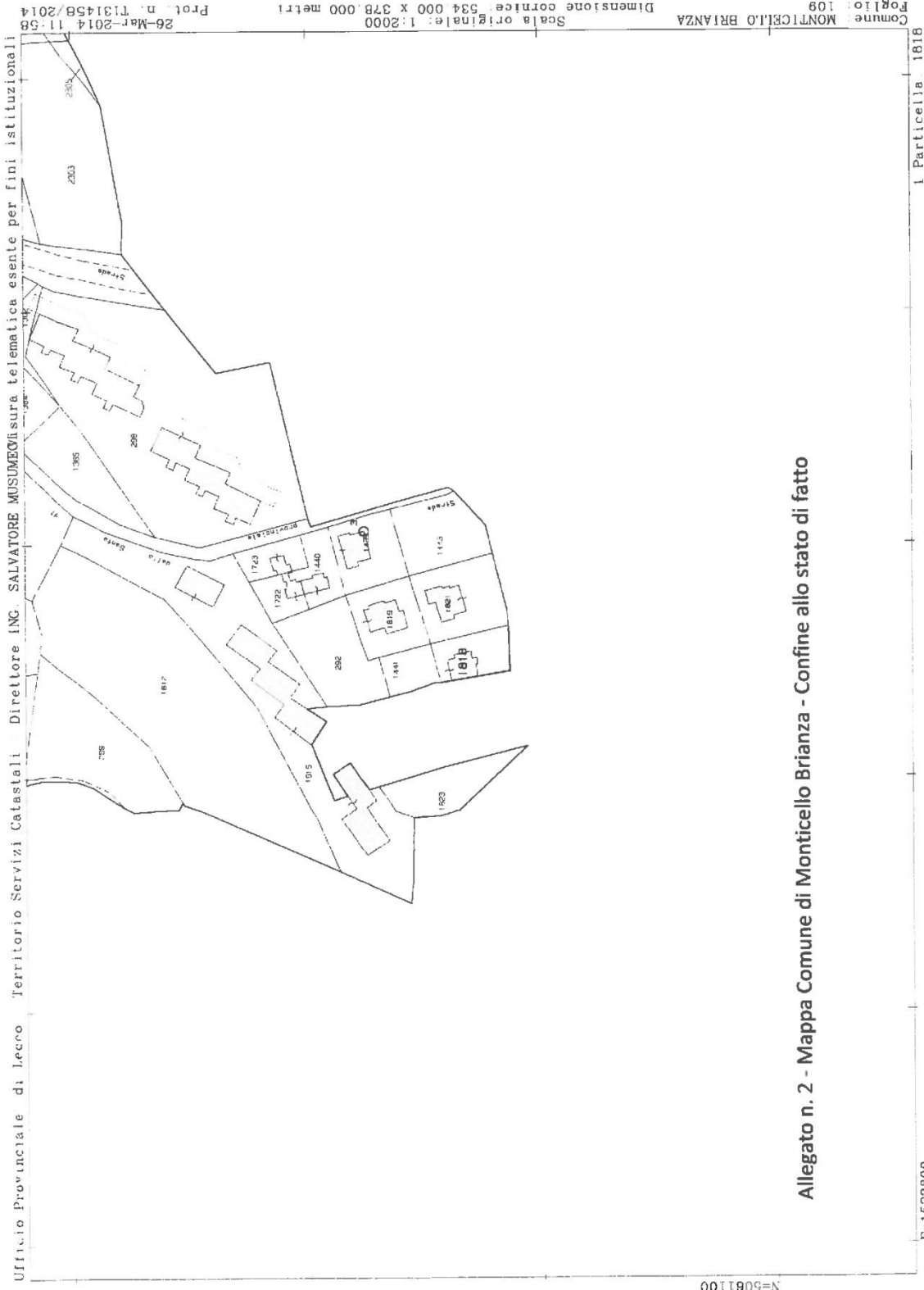


26-Mar-2014 12:03
Profil. n. T134245/2014

Scala originale 1:2000
Dimensione cornice 334.000 x 378.000 metri

Comune: CASATENOVO
Foglio: 102

E 1553800
I Particella: 3885



Ufficio Provinciale di Iseo Territorio Servizi Catastali Direttore ING. SALVATORE MUSUMECI MISURA telematica esente per fini istituzionali
 Comune: MONTICELLO BRIANZA Foglio: 109
 Scala originale: 1:2000 Dimensione cornice: 378.000 x 378.000 metri
 26-Mar-2014 11:58 Prot. n. T131458/2014

Allegato n. 2 - Mappa Comune di Monticello Brianza - Confine allo stato di fatto

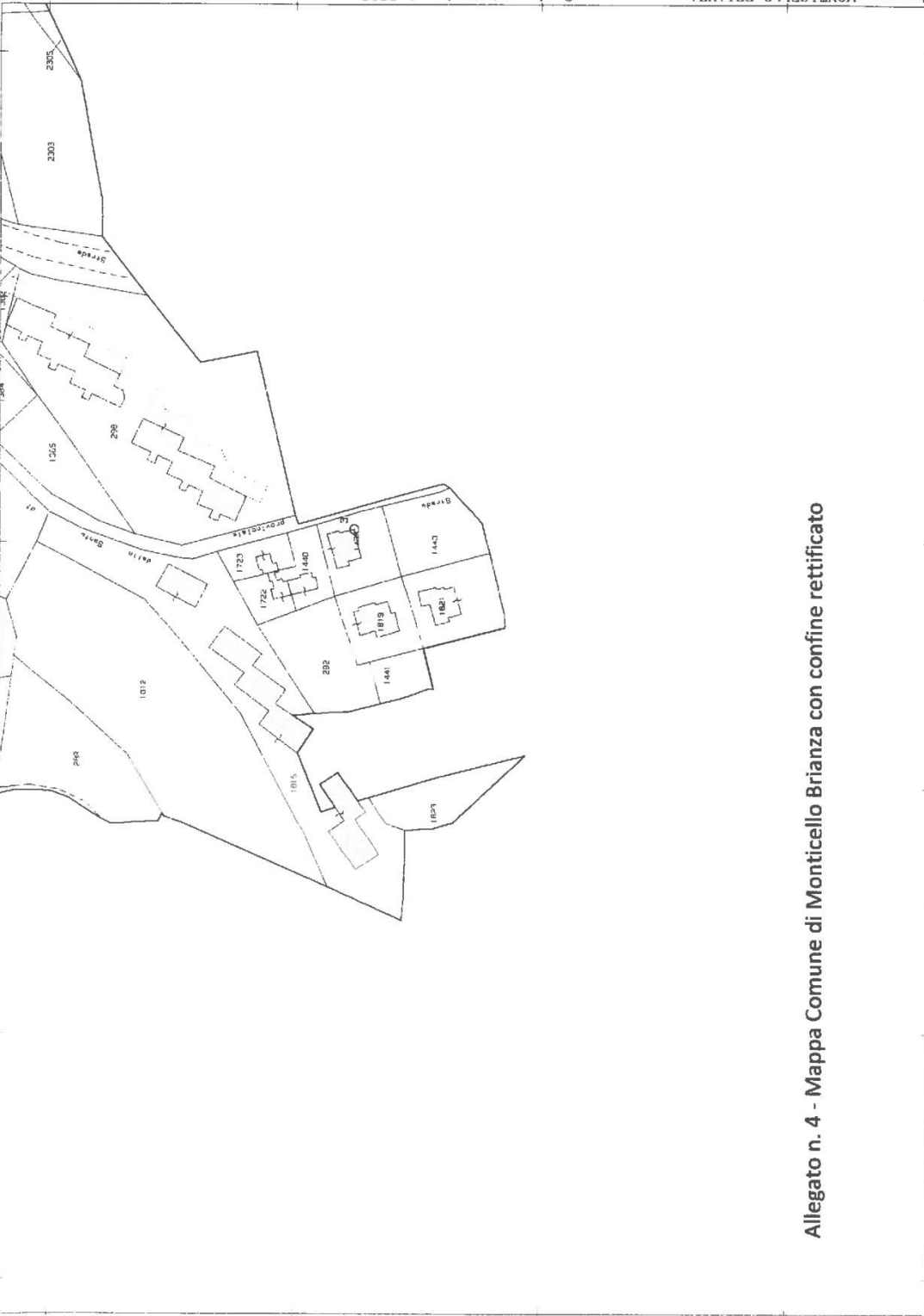
F=1523800 I Particella 1818

N=5061100

Allegato n. 3 - Mappa Comune di Casatenovo con confine rettificato



Ufficio Provinciale di Lecco Territorio Servizi Catastali Direttore ING. SALVATORE MUSUMECI misura telematica esente per fini istituzionali



Comune: MONTICELLO BRIANZA
 Foglio: 109
 Scala originale: 1:2000
 Dimensione cornice: 534.000 x 378.000 metri
 26-Mar-2014 11:58
 Prol. n. T131458/2014

P: 1523800
 I Particella 1818

Allegato n. 4 - Mappa Comune di Monticello Brianza con confine rettificato

N=5061100