

OGGETTO: Progetto di Database Topografico

Dichiarazione congiunta di condivisione dei confini territoriali.

Premesso che l'Ufficio Sit della Provincia di Varese – Settore Territorio e Urbanistica ha effettuato la verifica dei limiti amministrativi comunali, prevista nel progetto Database Topografico, per i comuni aderenti all' "Aggregazione Provincia di Varese" tracciando una proposta di nuova perimetrazione in rettifica a quella esistente.

Ravvisato che tra le informazioni indispensabili da reperire nel corso della realizzazione del DBT è ricompresa la definizione dei limiti amministrativi. Dato atto che, secondo le modalità previste dal Decreto Regionale Territorio e Urbanistica del 10/11/2006 n. 12520 "Approvazione di linee guida per la realizzazione degli strumenti SIT integrato per la pianificazione locale ai sensi dell'art. 3 della l.r. 12/2005", è necessario individuare in modo univoco il confine del territorio comunale.

Dato atto che, ai sensi della DGR 8/6650 del 20/02/2008, per ottenere questo nuovo strato informativo è necessario che la nuova geometria sia accompagnata da una dichiarazione congiunta sottoscritta dalle Amministrazioni confinanti che certifichi l'avvenuto accordo e con la quale esse convergono sul fatto che la nuova dividente sia da utilizzare in tutti gli archivi gestiti da Regione Lombardia.

Verificate le proposte dei nuovi confini comunali rese disponibili da Provincia di Varese sul sito ufficiale e comunicate con lettera PEC del 5 aprile 2012.

Dato atto che a tale scopo il Comune di Castelseprio ed il Comune di Lonate Ceppino hanno definito, dal punto di vista tecnico, un "Confine di buon senso", al fine di ottemperare a quanto richiesto da Regione Lombardia in merito al riporto dei limiti amministrativi.

Dato atto che tale definizione delle nuove geometrie diventerà il dato ufficiale di riferimento per la cartografia regionale andando a sostituire gli attuali limiti amministrativi presenti sulla Carta Tecnica Regionale (CTR) e dovrà essere usato quale confine comunale per la cartografia ufficiale dei Piani di Governo del Territorio (PGT).

CIÒ PREMESSO

dopo avere effettuato le opportune verifiche tecniche, i Comuni come sotto rappresentati, riunitisi il giorno 09/02/2013, presso l'Ufficio Tecnico del Comune di Lonate Ceppino
ciascuno per propria competenza,

DICHIARANO

- A. di condividere i limiti amministrativi così come risultano dai 3 estratti cartografici qui allegati e sottoscritti per accettazione (riprodotti accostando tra loro il DBT comunale di Castelseprio e di Lonate Ceppino redatti dalla stessa ditta), nei quali si riscontrano i seguenti punti di riferimento:

- Estratto 1:
 - Si tiene conto della linea a pennarello di colore rosso e successivo tratto di colore verde tratteggiato.
 - Estratto 2:
 - Si conferma la linea tratteggiate verde
 - Estratto 3:
 - Si conferma la linea tratteggiate verde
- B.** di essere edotti in merito al fatto che le .nuove geometrie così definite saranno utilizzate in tutti gli archivi del SIT integrato ed, in particolare, per la cartografia ufficiale dei Piani di Governo del Territorio (PGT);
- C.** di inoltrare a Provincia di Varese il presente verbale insieme con la nuova mappa shape del confine tracciato
-
- D.** di dare altresì mandato a Provincia di Varese riguardo alla trasmissione del nuovo confine amministrativo a Regione Lombardia

Letto, approvato e sottoscritto.


li 09/02/2013

Comune di Castelseprio

Il sottoscritto Arch. Luca Antonini

Qualifica Responsabile Ufficio Tecnico

Timbro e firma




Comune di Lonate Ceppino

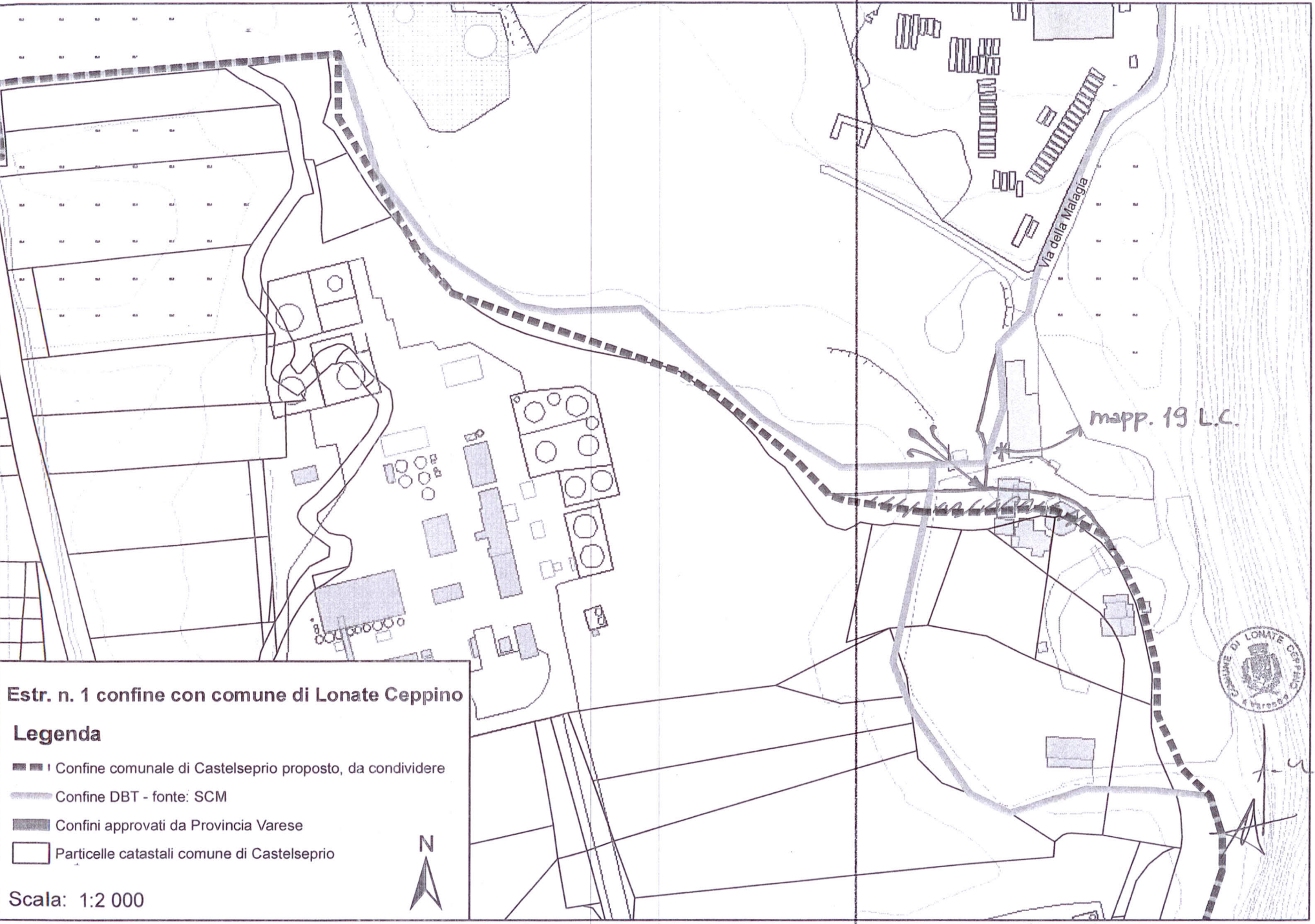
Il sottoscritto Arch. Fabio Casati

Qualifica Responsabile Area Tecnica







Timbro e firma





Estr. n. 1 confine con comune di Lonate Ceppino

Legenda

-  Confine comunale di Castelseprio proposto, da condividere
-  Confine DBT - fonte: SCM
-  Confini approvati da Provincia Varese
-  Particelle catastali comune di Castelseprio

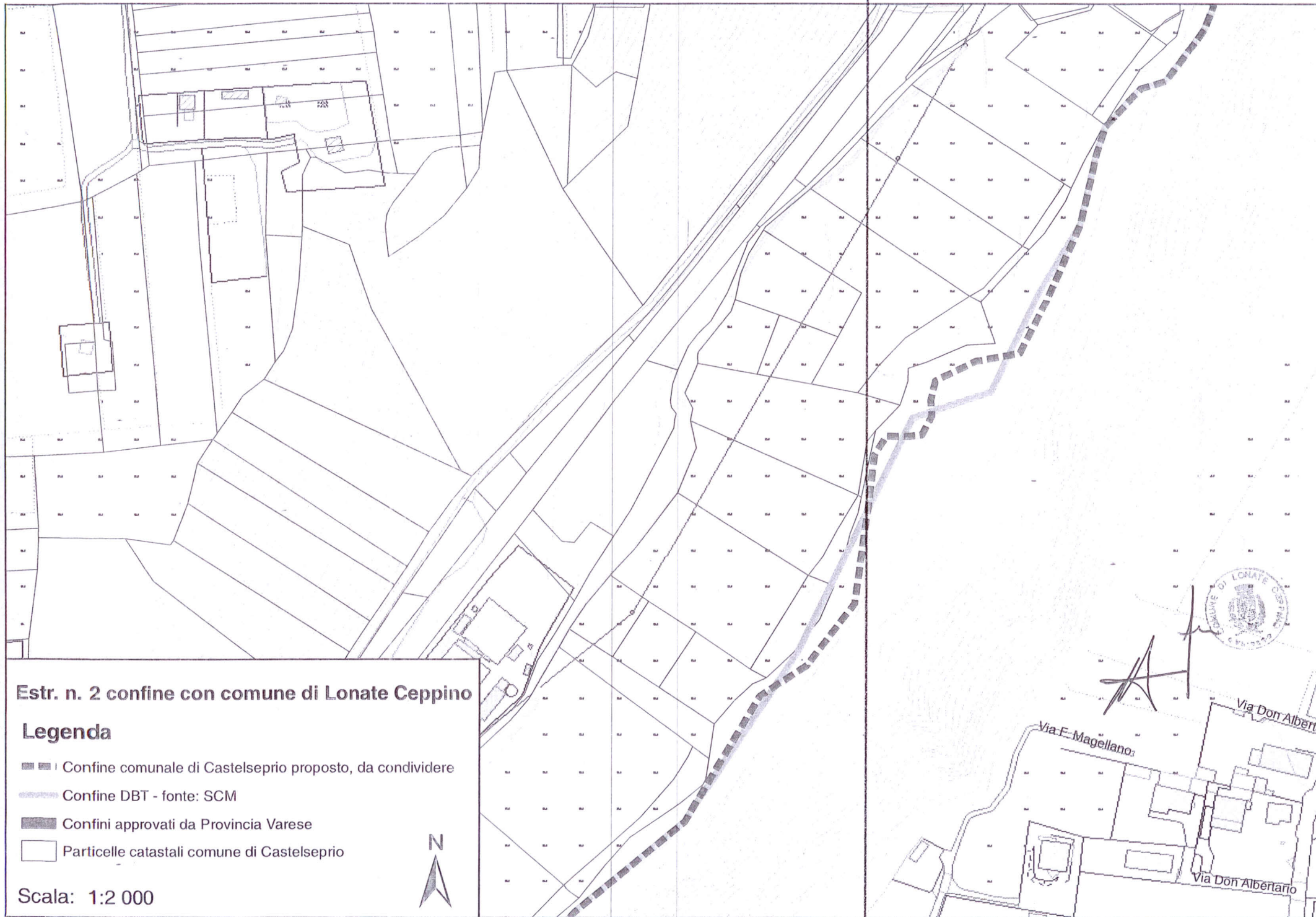


Scala: 1:2 000

mapp. 19 L.C.



Handwritten signature or initials.



Estr. n. 2 confine con comune di Lonate Ceppino

Legenda

--- Confine comunale di Castelseprio proposto, da condividere

— Confine DBT - fonte: SCM

— Confini approvati da Provincia Varese

□ Particelle catastali comune di Castelseprio

Scala: 1:2 000



Via F. Magellano
Via Don Alberto
Via Don Albertario

