

(R)



COMUNE DI CERVENO

Provincia di Brescia

CAP 25040 - P.zza Prudenzi, n. 2 tel. (0364) 434012 - fax 434644

Codice fiscale: 00980200174 - Partita IVA: 00593600984

www.comune.cerveno.bs.it ***** e-mail: info@comune.cerveno.bs.it

Prot. 338/10

Cerveno, 15 aprile 2010

*cervene
shp*

REGIONE LOMBARDIA

Direzione Generale Territorio e Urbanistica

Struttura Strumenti per la Pianificazione Territoriale

Via Sasseti, n. 32/2

20124 MILANO

OGGETTO: Comune di Cerveno (BS).

Avviso di approvazione definitiva e deposito degli atti costituenti il Piano di Governo del Territorio.

CONFINI AMMINISTRATIVI

In riferimento agli adempimenti dell'Amministrazione Comunale relativi alla realizzazione degli strumenti del SIT integrato per la pianificazione locale ai sensi dell'art. 3 della L.R. n. 12/2005 di cui al D.D.U.O. 10 novembre 2006, n. 12520, con la presente precisiamo che il layer informativo "Comune.shp" deriva dalle tavole catastali e non dal limite comunale definito dalla Carta Tecnica Regionale.

Pertanto i confini amministrativi del Comune di Cerveno rappresentati dallo shapefile sono stati validati (a seguito di rettifiche o di immediate conferme) da tutti i comuni limitrofi: ~~Ono San Pietro, Ceto, Losine, Malegno, Lozio, Schilpario, Braone e Paisco Loveno~~

Si trasmette la corrispondenza relativa a quanto specificato.

21/04/2010 15:34
Arrivo 20/04/2010 15:30
71.2010.000984

IL RESPONSABILE DEL PROCEDIMENTO
IL SEGRETARIO COMUNALE GENERALE
(Stanzione prof. avv. Giovanni)



IL SINDACO
(Giancarlo Maculotti)

MASINI



COMUNE DI MALEGNO
Provincia di Brescia

Ufficio Tecnico

Malegno

02 DIC 2009

prot. 7180 v/p 1

Spett.le AMMINISTRAZIONE COMUNALE DI
CERVENO -BS-

OGGETTO: PIANO DI GOVERNO DEL TERRITORIO.
COMPATIBILITA' S.I.T. REGIONE LOMBARDIA
Verifica confine comunale

In riferimento alla richiesta prot. 1089 del 26.11.2009 inerente l'oggetto, verificata la coerenza del confine proposto con le mappe catastali in nostro possesso, si esprime parere favorevole alla modifica geometrica del confine amministrativo tra i Comuni di Malegno e Cerveno, così come proposta nella tavola allegata alla richiesta sopra citata.

Distinti saluti.

IL RESPONSABILE DELL'AREA TECNICA
(Guido Furloni)



Altopiano del
Sole

Via Donatori di Sangue n°1 - c.a.p. 25053
Tel. 0364340500-0364344485 Fax 0364344463
e-mail: guido.furloni@comune.malegno.bs.it



Member of CISQ Federation

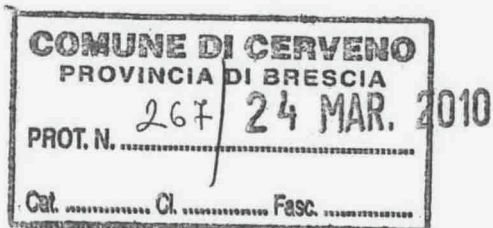
RINA
ISO 14001:2004
Sistema Ambientale Certificato



COMUNE DI PAISCO LOVENO (PROVINCIA DI BRESCIA)

Via Nazionale 21 CAP. 25050 Paisco Loveno BS
C.F.00589400175 P.IVA 00571790989
TEL.0364636010 FAX. 0364636500
E.MAIL. info@comune.paisco-loveno.bs.it

Prot 457



SPETT.LE
COMUNE DI CERVENO
PIAZZA PRUDENZINI 2
25040 CERVENO (BS)

OGGETTO: VERIFICA PERIMETRO CONFINE COMUNALE.


Come richiesto dalla Vs. del 26/11/2009 prot. 1089, pari oggetto, qui pervenuta in data 30/11/2009 prot. 1749, effettuate le opportune verifiche del perimetro delle mappe catastali, si accetta e si convalida il confine comunale così come individuato nella tavola grafica C.T.R. da Voi allegata.

Distinti saluti.

Paisco Loveno, 19 Marzo 2010.



IL SINDACO
(Mascherpa Bernardo)



COMUNE DI ONO SAN PIETRO

Provincia di Brescia

P.zza Donatori di Sangue n. 1 C.A.P. 25040

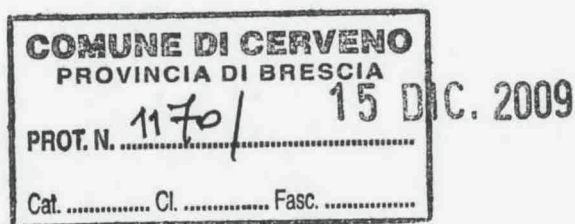
tel. 0364/434490/436098 fax 0364/434030

C.F. 00968280172 - P.IVA 00592940985

e-mail: info@comune.ono-san-pietro.bs.it

Prot. 0003115/09

Ono S. Pietro, 14 dicembre 2009



Spett.le

COMUNE di CERVENO

Piazza Prudenzi, n. 2

25040 Cerveno (BS)

OGGETTO: *Verifica perimetro confine comunale.*


In riferimento alla Vs. richiesta relativa all'oggetto del 26.11.2009 prot. 1089 assunta a ns. prot. n. 0002983 del 27.11.2009, con la presente si formulano le seguenti osservazioni:

- a) l'area in giallo, definita "buco rispetto al confine CT10" non corrisponde ai limiti della cartografia catastale; in tale zona infatti il confine comunale tra i Comuni di Cerveno e Ono San Pietro è definito dalla mezzaria del torrente Blè;
- b) tutto il confine a monte della Valle del Crivello, che comprende l'intero massiccio della Concarena, non corrisponde con quello catastale.

Per una maggiore definizione dei confini comunali si allegano gli estratti catastali in scala 1:10.000.

Distinti saluti.

Il Sindaco
(Ing. Elena Broggi)



COMUNE DI LOSINE

Provincia di Brescia

Cod. Fisc. 00855390175 - P. IVA 00583050984
Tel. (0364) 330223 Fax. 339343

Prot.n° 216

Data: 12/02/2010

Spett.le
COMUNE di CERVENO
Piazza Prudenzi, 2
25040 CERVENO (BS)

OGGETTO: verifica perimetro confine comunale.

Come richiesto dalla Vs. del 26/11/09 prot. 1089, pari oggetto, qui pervenuta in data 28/11/09 prot. 1726, effettuate le opportune verifiche del perimetro delle mappe catastali, si accetta e si convalida il confine comunale così come individuato nella tavola grafica CTR da Voi allegata.

Con l'occasione si porgono distinti saluti.



IL SINDACO
(Agostini Prof. Paolo)



COMUNE DI SCHILPARIO

cap. 24020

PROVINCIA DI BERGAMO

Tel. 0346 55.056

Cod. Fiscale N. 0057 9540 162

Telefax 0346 55.275

13 GEN. 2010

Oggetto: Verifica perimetro confine comunale

Prot. n. 90



Spett.le
Sig. **GIANCARLO MACULOTTI**
SINDACO DEL COMUNE DI CERVENO
Piazza Prudenzi, 2
25040 CERVENO (BS)

IL RESPONSABILE DELL'UFFICIO TECNICO

In merito alla Sua richiesta ricevuta in data 30/11/2009 al prot.3942, Vs riferimento Prot.1089/09 del 26/11/2009, relativa agli adempimenti dell'Amministrazione Comunale relativi alla realizzazione degli strumenti del SIT integrato per la pianificazione locale ai sensi dell'art.3 della L.R. n. 12/2005 e s.m.i. di cui al D.D.U.O. del 10 novembre 2006, n.12520;

con la presente si

COMUNICA

accettazione e convalida del confine comunale, così come individuato alla Tavola grafica denominata "Modifica geometrica del confine amministrativo comunale", del novembre 2009.

Occasione è gradita per porgere cordiali saluti.

Il Responsabile dell'Ufficio Tecnico
Spada Geom. Roberto






COMUNE DI BRAONE

PROVINCIA DI BRESCIA

Prot. 274

Braone, li 10 FEB. 2010



Spettabile

COMUNE DI CERVENO
Piazza Prudenziini, 2
25040 CERVENO
fax 0364 434644

OGGETTO: verifica confine comunale

In esito alla richiesta di codesto Comune in data 26 novembre 2009, prot. 2474, acclarata al protocollo di questo Ente in data 28 novembre 2009 al n. 2474, **si conferma** l'indicazione di confine così come individuato nell'elaborato grafico, in mezzaria del fiume Oglio, così risultante anche dalle cartografie catastali in nostro possesso, che in copia si allegano.

Distinti saluti.

IL TECNICO COMUNALE INCARICATO
RESPONSABILE DEL PROCEDIMENTO
(Arch. Marco Melillo)



IL SINDACO
RESPONSABILE DEL SERVIZIO
(Gabriele Prandini)



COMUNE DI LOZIO

Provincia di Brescia


Via G. Cappellini, 9 - CAP 25040 - Tel. (0364) 494010 - Fax (0364) 495000 -

E Mail: info@comune.lozio.bs.it

Codice Fiscale 01 127 210 175 - Partita IVA 00 603 590 985

Prot. n. 4272

Lozio, il 12 DIC 2009



Spettabile

Comune di Cerveno

P.zza Prudenzi n. 2

25040 Cerveno (BS)

Oggetto: Confine fra i Comuni di Lozio e di Cerveno

Il sottoscritto Giorgi Antonio, in qualità di legale rappresentante - Sindaco - del Comune di Lozio, in seguito alla richiesta pervenuta in data 30 novembre 2009 prot. n. 4134 da parte del Comune di Cerveno riguardante la conferma dei confini indicati nell'elaborato grafico allegato dichiara di confermare quanto riportato nell'elaborato riguardante i confini amministrativi tra il Comune di Lozio e il Comune di Cerveno.

