



COMUNE DI BISUSCHIO

PROVINCIA DI VARESE

21050 BISUSCHIO Via Mazzini, 14 - Tel 0332 470154 Fax 0332 850144 - C.F. 00269810123

e-mail: catella@comune.bisuschio.va.it

UFFICIO TECNICO - Serv. Edilizia Privata ed Urbanistica

prot. 8939

Li, 1.9 SET. 2009

OGGETTO: RICHIESTA PUBBLICAZIONE SUL B.U.R.L. DI AVVISO APPROVAZIONE PGT DEL COMUNE DI BISUSCHIO.

Adempimenti di cui al comunicato DG Territorio ed Urbanistica n. 107 del 26.05.2008;

INTEGRAZIONE DOCUMENTALE.

Vs rif. Protocollo Z1.2009.0014698 del 17.07.2009

RACCOMANDATA A.R.

Copia

**Spett.le
REGIONE LOMBARDIA
Direzione Generale
Territorio ed Urbanistica
Struttura Strumenti per la
Pianificazione Territoriale
Via Sasseti n. 32/2
20124 MILANO**

In relazione a quanto riportato in oggetto ed alla Vostra nota del 17.07.2009 Protocollo Z1.2009.0014698, in allegato alla presente si trasmettono n. 2 copie di supporto digitale (Cd-Rom) contenente i file inerenti agli elaborati di piano ed i relativi metadati integrati secondo gli standard regionali.


Si comunica inoltre che in data 29.06.2009 è stata depositata richiesta di pubblicazione presso il Vostro servizio – Direzione centrale affari istituzionali e legislativo struttura segreteria di giunta – Bollettino Ufficiale Via Taramelli n. 20, Milano dell'avviso in parola.


Responsabile procedimento amm.vo : Geom. Chiara Catella - tel . 0332 470.154.



Il Responsabile del Procedimento

Geom. Chiara CATELLA





COMUNE DI BISUSCHIO

PROVINCIA DI VARESE

21050 BISUSCHIO Via Mazzini, 14 - Tel 0332 470154 Fax 0332 850144 - C.F. 00269810123

e-mail: catella@comune.bisuschio.va.it

UFFICIO TECNICO - Serv. Edilizia Privata ed Urbanistica

OGGETTO: RICHIESTA PUBBLICAZIONE SUL B.U.R.L. DI AVVISO APPROVAZIONE PGT DEL COMUNE DI BISUSCHIO.

Adempimenti di cui al comunicato DG Territorio ed Urbanistica n. 107 del 26.05.2008; INTEGRAZIONE DOCUMENTALE.

Vs rif. Protocollo Z1.2009.0014698 del 17.07.2009

Nella Vostra del 17 Luglio u.s. di cui sopra veniva richiesto, tra l'altro, avendo il Comune utilizzato un confine comunale di propria produzione, di concordare con i Comuni confinanti i limiti amministrativi corretti al fine di procedere alla correzione dei livelli informativi regionali.

L'Ufficio Scrivente avviava, con comunicazione del 03.08.2009 prot. 8023, la procedura necessaria alla verifica da parte dei comuni di Arcisate, Besano, Cuasso al Monte e Viggiù della conformità dei limiti amministrativi rispetto alla cartografia del Piano di Governo del Territorio.


Non sono state riscontrate incongruità dai Comuni di Viggiù ed Arcisate mentre i Comuni di Besano e Cuasso al Monte hanno evidenziato alcune lievi difformità.

L'Ufficio Tecnico comunale, alla luce di quanto sopra, provvederà sin d'ora ad attivarsi tempestivamente al fine di apportare le modifiche così come segnalate affinché si possa procedere alla correzione dei livelli informativi regionali, come richiesto.

In allegato alla presente si trasmettono le informative trasmesse dai Comuni confinanti.

Bisuschio, 10 SET. 2009

Responsabile procedimento amm.vo : Geom.  Catella - tel . 0332 470.154.

Il Responsabile del Servizio UTC
Geom. Paolo CATTOZZO 



COMUNE DI ARCISATE

PROVINCIA DI VARESE

Via Roma, 2 - 21051 Arcisate

Tel. 0332 470370/0332 470124 - Fax 0332 474396 - C.F. e P. IVA 00250810124

IL SINDACO, sulle risultanze degli atti d'ufficio e della notorietà pubblica, vista la nota del Comune di Bisuschio pervenuta in data 5.8.2009 prot. n° 9717,

ATTESTA

di confermare i limiti amministrativi del Comune di Bisuschio, confinanti con quelli di Arcisate, contenuti nel Quadro Urbanistico Generale del P.G.T. trasmesso con la predetta nota 5.8.2009.

Arcisate, 4 Settembre 2009



IL SINDACO
(Angelo Pierobon)

COMUNE DI BISUSCHIO	
10 SET. 2009	
PROT. N°	8893
Cat. 10	Ufficio VTC