



# COMUNE DI BOSNASCO

*Provincia di Pavia*

C.A.P. 27040 – TEL. 0385-272075- FAX 0385-272379

E-MAIL [info@bosnasco.com](mailto:info@bosnasco.com)



Prot. 270 Regione Lombardia 28 FEB 2011  
TERRITORIO E URBANISTICA

08/03/2011 15:04 Arrivo 07/03/2011 09:30
ZI.2011.0006587

ASSEGNATO

De Luigi  
IL 8-3-11

DAE PUPPO A

Spett.  
Regione Lombardia  
Direzione Generale Territorio e Urbanistica  
Struttura Strumenti per il governo del territorio  
Via Fabio Filzi, 22  
20124 Milano

## ESITO DEL PROCEDIMENTO DI MODIFICA GEOMETRICA DI TIPO MACROSCOPICO DEL CONFINE AMMINISTRATIVO COMUNALE

Con la presente per comunicare la conclusione di procedura di modificazione del confine amministrativo comunale riportato negli shape - file regionali.

Al fine di esplicitare l'assenso dei comuni limitrofi alla nuova perimetrazione del confine comunale, alla presente si allegano le attestazioni dei Comuni interessati, costituite dalla seguente documentazione:

- Tavola *Definizione del confine comunale*. R.1:10.000 con timbro e firma per conferma del comune confinante di Arena Po e relativa dichiarazione di validità;
- Tavola *Definizione del confine comunale*. R.1:10.000 con timbro e firma per conferma del comune confinante di Castel San Giovanni (PC) e relativa dichiarazione di validità;
- Tavola *Definizione del confine comunale*. R.1:10.000 con timbro e firma per conferma del comune confinante di Montù Beccaria e relativa dichiarazione di validità;
- Tavola *Definizione del confine comunale*. R.1:10.000 con timbro e firma per conferma del comune confinante di San Damiano al Colle e relativa dichiarazione di validità;
- Tavola *Definizione del confine comunale*. R.1:10.000 con timbro e firma per conferma del comune confinante di Zenevredo e relativa dichiarazione di validità;

Distinti saluti

Il Responsabile del Servizio Tecnico

Dott. Ing. Maurizio Eisi



# COMUNE DI ZENEVREDO

PROVINCIA DI PAVIA

**UFFICIO TECNICO**

Prot. n. 1641 del 15.11.2010

DICHIARAZIONE DI VALIDITA' DEI CONFINI AMMINISTRATIVI PER LA  
REALIZZAZIONE  
DEL SISTEMA INFORMATIVO TERRITORIALE (S.I.T.)  
(ai sensi degli articoli 3 e 13 della L.R. 11 marzo 2005, n. 12 e s.m.i.)

Il Sottoscritto Boiocchi Ing. Diego in qualità di Responsabile del Servizio Area Tecnica del Comune di Zenevredo (PV),

vista la documentazione cartografica denominata "Definizione del confine comunale" R. 1:10.000 rappresentante i confini amministrativi del Comune di Bosnasco (PV) pervenuta presso gli Uffici comunali in data 15.11.2010,

tenuto conto che il Comune di Zenevredo confina, per una porzione di territorio, con il Comune di Bosnasco;

ai sensi e per gli effetti degli articoli 3 e 13 della L.R. 11 marzo 2005, n. 12 e s.m.i.

DICHIARA




la correttezza del confine comunale indicato nella documentazione cartografica sopraccitata relativamente alla porzione territoriale di competenza.

La suddetta definizione del limite amministrativo ha il solo scopo di apportare le necessarie correzioni al confine comunale erroneamente riportato sulla Carta Tecnica Regionale R. 1:10.000 della Regione Lombardia, cartografia che costituisce la base di riferimento del Sistema Informativo Territoriale.

Zenevredo, 15.11.2010

<b>COMUNE DI BOSNASCO</b>	
(Provincia di Pavia)	
18 NOV. 2010	N° 1689
Ricevuto il .....	
Cat. .... Clas. .... Fasc. ....	

Per il Comune di Zenevredo  
Il Responsabile del Servizio Area Tecnica  
(dott. ing. Diego Boiocchi)



---

**PGT 2010**

ai sensi della L.R. 11 marzo 2005, n. 12 e s.m.i.

---

Progettista Incaricato

dott. ing. Fabrizio Sisti

via C. Battisti, 46 - 27049 Stradella (PV)

---

Per conferma:

COMUNE DI ARENA PO

DATA:

COMUNE DI ZENEVREDO



DATA:

COMUNE DI CASTEL SAN GIOVANNI (PC)  
REGIONE EMILIA ROMAGNA

DATA:

COMUNE DI MONTU' BECCARIA

DATA:

COMUNE SAN DAMIANO AL COLLE

DATA:

---

**DEFINIZIONE DEL CONFINE COMUNALE**

---