

(R)


CETTI

**UNIONE DI COMUNI LOMBARDA  
PRIMA COLLINA  
CANNETO PAVESE – CASTANA – MONTECANO  
PROVINCIA DI PAVIA**

\*\*\*\*\*

ASS. De Luigi  
4-3-4  
DAL PUPPO

Prot. n. 144  
Canneto Pavese, 28/02/2011



Spett.  
Regione Lombardia  
Direzione Generale Territorio e Urbanistica  
Struttura Strumenti per il governo del territorio  
Via Fabio Filzi, 22  
20124 Milano

**ESITO DEL PROCEDIMENTO DI MODIFICA GEOMETRICA DI TIPO MACROSCOPICO DEL CONFINE  
AMMINISTRATIVO COMUNALE**

Con la presente per comunicare la conclusione di procedura di modificazione del confine amministrativo comunale riportato negli shape - file regionali.

Al fine di esplicitare l'assenso dei comuni limitrofi alla nuova perimetrazione del confine comunale, alla presente si allegano le attestazioni dei Comuni interessati, costituite dalla seguente documentazione:

per il comune di Canneto Pavese 03018029

- ✓ - Tavola *Definizione del confine comunale*. R.1:10.000 con timbro e firma per conferma del comune confinante di Broni e relativa dichiarazione di validità; 03018024
- ✓ - Tavola *Definizione del confine comunale*. R.1:10.000 con timbro e firma per conferma del comune confinante di Castana e relativa dichiarazione di validità; 03018036
- ✓ - Tavola *Definizione del confine comunale*. R.1:10.000 con timbro e firma per conferma del comune confinante di Cigognola e relativa dichiarazione di validità; 03018049
- ✓ - Tavola *Definizione del confine comunale*. R.1:10.000 con timbro e firma per conferma del comune confinante di Montescano e relativa dichiarazione di validità; 03018094
- ✓ - Tavola *Definizione del confine comunale*. R.1:10.000 con timbro e firma per conferma del comune confinante di Montù Beccaria e relativa dichiarazione di validità; 03018100
- ✓ - Tavola *Definizione del confine comunale*. R.1:10.000 con timbro e firma per conferma del comune confinante di Stradella e relativa dichiarazione di validità; 03018153

\*\*\*\*\*

**UNIONE DI COMUNI LOMBARDA**  
**PRIMA COLLINA**  
**CANNETO PAVESE – CASTANA – MONTESCANO**  
**PROVINCIA DI PAVIA**

\*\*\*\*\*

per il comune di Castana 03018036



- ✓ - Tavola *Definizione del confine comunale. R.1:10.000* con timbro e firma per conferma del comune confinante di Canneto Pavese e relativa dichiarazione di validità; 03018029
- ✓ - Tavola *Definizione del confine comunale. R.1:10.000* con timbro e firma per conferma del comune confinante di Cigognola e relativa dichiarazione di validità; 03018049
- ✓ - Tavola *Definizione del confine comunale. R.1:10.000* con timbro e firma per conferma del comune confinante di Montescano e relativa dichiarazione di validità; 03018097
- ✓ - Tavola *Definizione del confine comunale. R.1:10.000* con timbro e firma per conferma del comune confinante di Montù Beccaria e relativa dichiarazione di validità; 03018100
- ✓ - Tavola *Definizione del confine comunale. R.1:10.000* con timbro e firma per conferma del comune confinante di Pietra dé Giorgi e relativa dichiarazione di validità; 03018111
- ✓ - Tavola *Definizione del confine comunale. R.1:10.000* con timbro e firma per conferma del comune confinante di Santa Maria Della Versa e relativa dichiarazione di validità; 03018143

per il comune di Montescano

- ✓ - Tavola *Definizione del confine comunale. R.1:10.000* con timbro e firma per conferma del comune confinante di Canneto Pavese e relativa dichiarazione di validità;
- ✓ - Tavola *Definizione del confine comunale. R.1:10.000* con timbro e firma per conferma del comune confinante di Castana e relativa dichiarazione di validità;
- ✓ - Tavola *Definizione del confine comunale. R.1:10.000* con timbro e firma per conferma del comune confinante di Montù Beccaria e relativa dichiarazione di validità;

Distinti saluti

Il Responsabile del Servizio Territorio  
Ing. Daniele Sclavi

\*\*\*\*\*

# COMUNE DI MONTESCANO

PROVINCIA DI PAVIA

DICHIARAZIONE DI VALIDITA' DEI CONFINI AMMINISTRATIVI PER LA REALIZZAZIONE DEL  
SISTEMA INFORMATICO TERRITORIALE (S.I.T.)  
(ai sensi degli articoli 3 e 13 della L.R. 11 marzo 2005, n. 12 e s.m.i.)

Il sottoscritto ing. Daniele Sclavi

in qualità di responsabile del Servizio Territorio del comune di Montescano, nominato con decreto sindacale n. 68/2009,

vista la documentazione cartografica denominata "*Definizione dei confini comunali*" R. 1:10.000 rappresentante i confini amministrativi del Comune di Castana pervenuta presso gli uffici comunali in data 13/10/2010,

tenuto conto che il comune di Montescano confina, per una porzione di territorio, con il comune di Castana;

ai sensi e per gli effetti degli articoli 3 e 13 della L.R. 11 marzo 2005, n. 12 e s.m.i.

DICHIARA

la correttezza del confine comunale indicato nella documentazione cartografica sopracitata relativamente alla porzione territoriale di competenza.

La suddetta definizione del limite amministrativo ha il solo scopo di apportare le necessarie correzioni al confine comunale erroneamente riportato sulla Carta Tecnica Regionale R 1:10.000 della Regione Lombardia, cartografia che costituisce la base di riferimento del Sistema Informativo Territoriale.

Montescano, li 19/10/2010

Prot. 2171

Per il Comune di Montescano

IL FUNZIONARIO RESPONSABILE  
(Ing. DANIELE SCLAVI)





# PGT 2010

ai sensi della L.R. 11 marzo 2005, n. 12 e s.m.i.

Progettista Incaricato

dott. ing. Fabrizio Sisti

via C. Battisti, 46 - 27049 Stradella (PV)

Per conferma:

COMUNE DI CANNETO PAVESE  
IL FUNZIONARIO RESPONSABILE  
(Ing. Daniele Scavi)

DATA: 14 OTT. 2010



COMUNE DI PIETRA DE'GIORGI

DATA:

COMUNE DI CIGOGNOLA

COMUNE DI SANTA MARIA DELLA VERSA

DATA:

DATA:

COMUNE DI MONTECANO  
IL FUNZIONARIO RESPONSABILE  
(Ing. Daniele Scavi)

DATA: 19 OTT. 2010



COMUNE DI MONTU' BECCARIA

DATA:

## DEFINIZIONE DEL CONFINE COMUNALE