



COMUNE DI CAVRIANA

(R)

Provincia di Mantova

Via Porta Antica n.23 – C.a.p. 46040 – C.f.: 00223070202
www.comune.cavriana.mn.it

Prot. n. 13206

Cavriana, 21.09.2009

COPIA



SPETT.LE
REGIONE LOMBARDIA DIREZIONE
GENERALE TERRITORIO
E URBANISTICA
STRUTTURA STRUMENTI
PER LA PIANIFICAZIONE
TERRITORIALE

Via Sassetta 102/2 Lombardia - Giunta
TERRITORIO E URBANISTICA
20124 MILANO

22/09/2009 10:55
Sportello 22/09/2009 10:46

71.2009.0018472

SPETT.LE
PROVINCIA DI MANTOVA
ASSETTO DEL TERRITORIO
Via Don Maraglio, 4
46100 MANTOVA

MASINI

OGGETTO: Comune di Cavriana (MN)
Avviso di approvazione definitiva e deposito degli atti costituenti il Piano del
Governo del Territorio.
INTEGRAZIONI

Con riferimento a Vs nota protocollo Z1.2009.0017083 del 01.09.2009 si trasmette
DVD (n. 2 copie alla Regione Lombardia e n. 1 copia alla Provincia di Mantova) contenente gli
atti del Piano del Governo del Territorio modificati in base alla Vs. comunicazione scritta.

Si precisa inoltre, per quanto richiesto in merito alle correzioni dei confini comunali,
che nella mia precedente comunicazione del 14.08.2009n. 11625 di prot., sono state prodotte
n. 2 copie delle:

- Tavola A confine comunale - Base Carta Tecnica Regionale 1:10.000
- Tavola B confine comunale - Base Catastale scala 1:10.000

che mettevano in evidenza i confini condivisi con i Comuni contermini e le conseguenti note di
consenso manifestate da ogni Comune interessato , perciò non è necessario alcun adempimento
da parte del Comune di Cavriana.

Distinti saluti



IL RESPONSABILE DEL SERVIZIO
Geom. Bruno Bignotti

UFFICIO TECNICO

TELEFONO 0376.811413 – 811414 - FAX 0376.811431
E-MAIL: uff.tecnico@comune.cavriana.mn.it



Città di LONATO del GARDA

Provincia di Brescia

AREA TECNICA
Sportello Unico per l'Edilizia

Prot. 11373 I.2

Lonato 30/04/2009

OGGETTO: Attestazione confini amministrativi di Lonato del Garda.
Risposta a nota prot. 2927 del 27.02.2009.

COMUNE DI CAVRIANA (MN)	
UFFICIO PROTOCOLLO	
- 6 MAG. 2009	
PROT. N	6327
Cat.	06/04 Fasc.

Spett.le
COMUNE DI CAVRIANA
UFFICIO TECNICO
VIA PORTA ANTICA, 23
46040 CAVRIANA (MN)

In relazione alla richiesta in oggetto, si attesta che il confine amministrativo del Comune di Lonato del Garda è quello indicato nella mappa catastale di cui si allega estratto in scala 1:10.000.

A disposizione per ogni chiarimento, si porgono distinti saluti



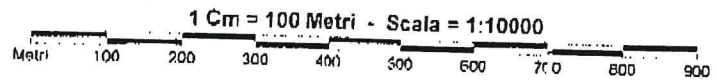
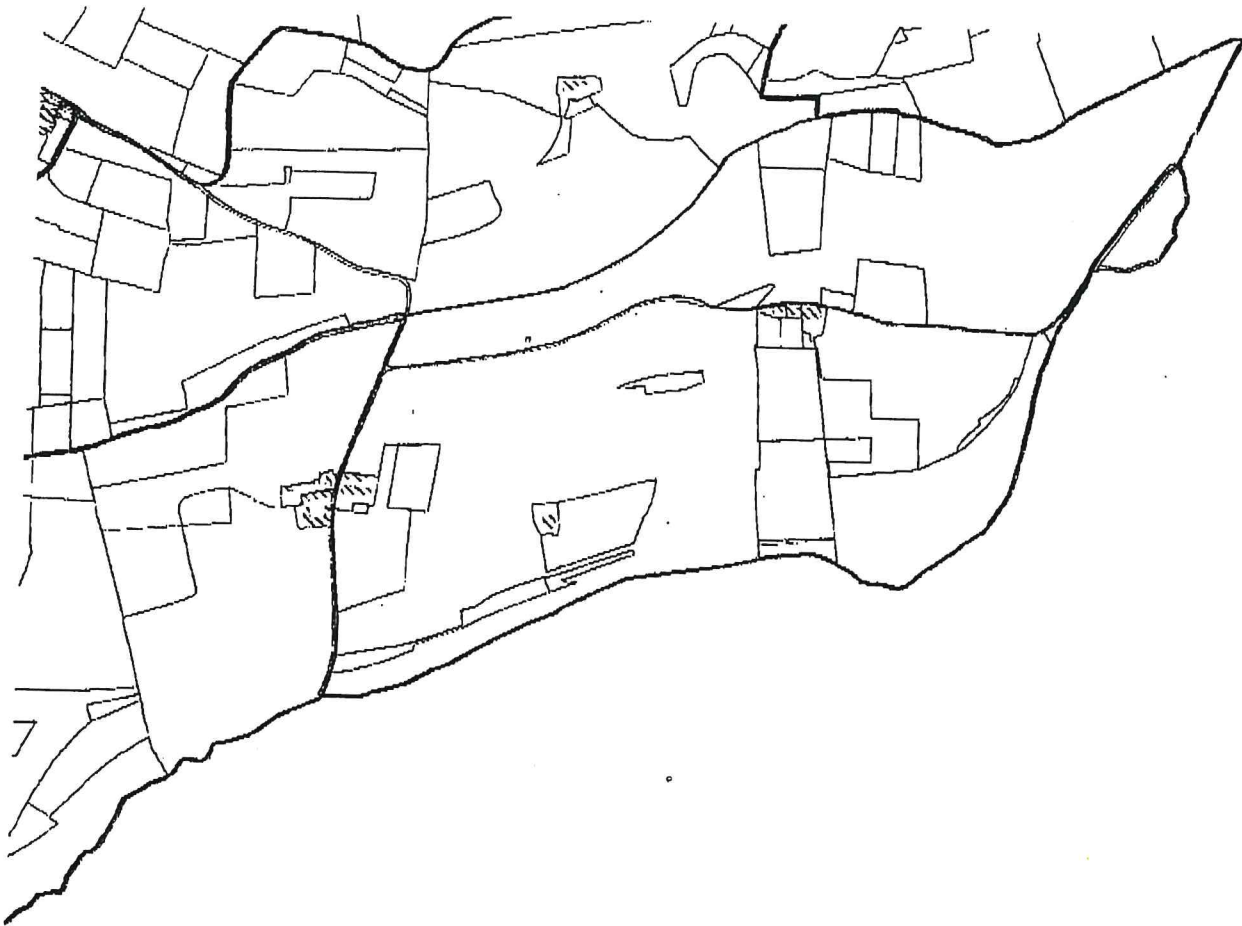
IL DIRIGENTE DEL'AREA TECNICA
(Arch. Giorgio FORTINI)

Stampa della cartografia






Comune di LONATO

Foglie n° 78





Stampa effettuata per motivi d'ufficio - non sono consentiti altri usi
















Particelle

-  ACQUE
-  STRADE
-  PARTICELLE
-  Fabbricati
-  Fogli

Simboli

-  pto controllo
-  termine catastale particellare
-  parametro
-  osso di morlo

-  grande flusso acque
-  medio flusso acque
-  piccolo flusso acque
-  trigonometrico
-  graffa piccola
-  ancora
-  termine catastale provinciale
-  croce su roccia
-  graffa grande
-  baffettatura piccola
-  baffettatura grande

-  fiduciale semplice
- Testi generici
-  Ancoraggi particelle
- Testi particelle