

COMUNE DI ALTA VALLE INTELVI

PROVINCIA DI COMO

Prot. 2496

Alta Valle Intelvi, 10 MAR. 2022

Spettabile
COMUNE DI CENTRO VALLE INTELVI
Al Responsabile dell'Ufficio Tecnico
Edilizia Privata
Via Largo IV Novembre n. 8
Loci. San Fedele Intelvi
22023 CENTRO VALLE INTELVI
centrovalleintelvi@pec.it

Spettabile
COMUNE DI CLAINO CON OSTENO
Al Responsabile dell'Ufficio Tecnico
Edilizia Privata
Via A. Giobbi n. 4
22010 CLAINO CON OSTENO
comune.clainoconosteno@pec.regione.lombardia.it

Spettabile
COMUNE DI LAINO
Al Responsabile dell'Ufficio Tecnico
Edilizia Privata
Via Venti Settembre n. 5
22020 LAINO
comune.laino@pec.provincia.como.it

Spettabile
COMUNE DI VALSOLDA
Al Responsabile dell'Ufficio Tecnico
Edilizia Privata
Via Mamete Bellotti n. 21
22010 VALSOLDA
comune.valsolda@halleycert.it

Oggetto: Redazione del Piano di Governo del Territorio del Comune di Alta Valle Intelvi – Trasmissione tavola per la verifica della corretta definizione dei confini comunali.

Rilevato che il Comune di Alta Valle Intelvi ha dato l'avvio del procedimento per la redazione del nuovo Piano di Governo del Territorio;

Richiamati:

- l'art. 3 della l.r. 11 marzo 2005, n. 12, che stabilisce che gli strumenti di pianificazione e di programmazione territoriale e settoriale utilizzino il Database Topografico (DBT) come informazione topografica di riferimento;
- la d.g.r. n. 6650 del 20 febbraio 2008 e successive modifiche e integrazioni, che aggiorna le specifiche tecniche in materia di DBT, in particolare quanto riguarda il riporto dei limiti amministrativi, prevedendo che il dato da assumere come riferimento sia quello desumibile dalle informazioni catastali;

COMUNE DI ALTA VALLE INTELVI

PROVINCIA DI COMO

Rilevato che il Consorzio Bacino Imbrifero Montano del Ticino sede di Porlezza (BIM) ha dato incarico allo Studio SITGEO per la redazione del Database Topografico (DBT) per i vari comuni che hanno aderito all'iniziativa, tra cui il nuovo Comune di Alta Valle Intelvi (ex Comune di Lanzo d'Intelvi – ex Comune di Pello Intelvi – ex Comune di Ramponio Verna);

Dato atto che il Comune di Alta Valle Intelvi nel corso del procedimento della redazione del nuovo Piano di Governo del Territorio (P.G.T.) deve procedere ad un'attività di verifica del limite amministrativo di propria competenza;


A questo riguardo si precisa sin d'ora che l'attività non ha alcuna valenza ai fini giuridici o catastali. L'intervento in questione è volto solo esclusivamente a definire una rappresentazione quanto più possibile fedele e corretta, ma comunque soprattutto condivisa, del limite in questione;

Con la presente si trasmette la tavola 01/01 Limiti Amministrativi Comunali in formato pdf predisposto dallo Studio SITGEO;

Tutto ciò premesso si chiede cortesemente a ciascuno dei Comuni in indirizzo, nella persona del Responsabile dell'Ufficio Tecnico, di voler confermare, con la valenza di cui sopra, la correttezza della rappresentazione dei limiti amministrativi di rispettiva competenza, previa restituzione della tavola debitamente firmata.

A disposizione per ogni eventuale chiarimento in merito, si porgono distinti saluti.

Il Responsabile del Servizio
Edilizia Privata
Geom. Emanuele Bassi



- Si allega in formato Pdf la tavola 01/01 Limiti Amministrativi Comunali predisposto dallo Studio SITGEO;

Messaggio numero 48078 del 16-03-2022 ora 08:25

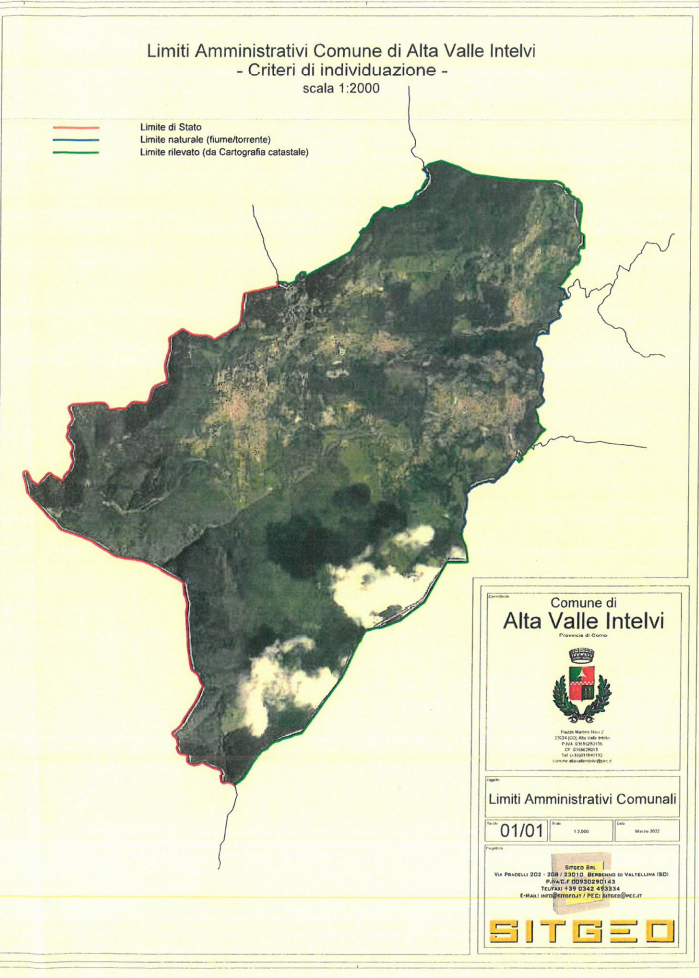
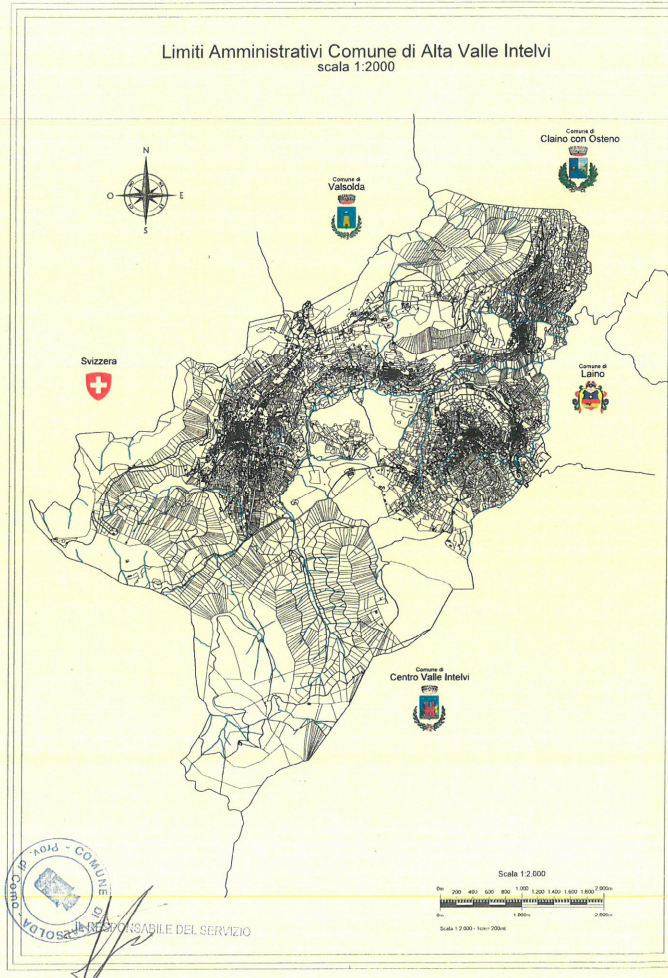
Mittente Luraghi Valentina
Destinatario Bassi Emanuele
Oggetto Prot. (A) n.2712 - POSTA CERTIFICATA: COMUNE DI VALSOLDA - 15/03/2022 - 0001559

Protocollo n. 2712 del 16-03-2022
Oggetto : POSTA CERTIFICATA: COMUNE DI VALSOLDA - 15/03/2022 - 0001559
Mittente : Comune di Valsolda
Mail mittente : tecnico.valsolda@pec.it

REDAZIONE DEL PGT COMUN E DI ALTA VALLE INTELVI - TAVOLA DEFINIZIONE DEI CONFINI COMUNALI

Con riferimento alla Vostra del 10.03.2022 prot. n. 2496, Vi trasmettiamo quanto in allegato.

Distinti saluti



Comune di
Alta Valle Intelvi
Principato di Solva

Regione Autonoma Valle d'Aosta
21020 Solva (AOSTA) - Valle d'Aosta
Piazz. L. B. 2001/1978
0123 456789
www.comune.alta-valle-intelvi.it

Limiti Amministrativi Comunali

01/01	1:2000	Maggio 2022
--------------	--------	-------------

SITGEO
Gruppo S.p.A.
Via Pradelle 205 - 10081 - 12010 - BORGONOVO DI VALELLINA (BO)
P.IVA 02075200128
Tel/Fax +39 0242 493334
E-Mail: info@sitgeo.it / P.E.C. sitgeo@pec.it

RESPONSABILE DEL SERVIZIO