

OGGETTO: Progetto di Database Topografico

Dichiarazione congiunta di condivisione dei confini territoriali del Comune di Bormio.

Premesso che con deliberazione di giunta provinciale n. 249 del 19 settembre 2007 e n. 319 del 9 novembre 2007 la Provincia di Sondrio ha approvato il progetto di produzione del DataBase Topografico (d'ora innanzi DBT) per i Comuni aderenti all'aggregazione "Enti locali della Provincia di Sondrio", impegnandosi contestualmente ad aderire quale ente capofila per la gestione tecnico-amministrativa del progetto stesso;

Ravvisato che tra le informazioni indispensabili da reperire nel corso della realizzazione del DBT è ricompresa la definizione dei limiti amministrativi;

Dato atto che secondo le modalità previste dal decreto del dirigente della Direzione Regionale Territorio e Urbanistica del 10 novembre 2006 n.12520 "Approvazione di linee guida per la realizzazione degli strumenti SIT integrato per la pianificazione locale ai sensi dell'art. 3 della l.r. 12/2005" è necessario individuare in modo univoco il confine del territorio comunale;

Dato atto che, ai sensi della deliberazione della giunta regionale n. 8/6650 del 20 febbraio 2008, per ottenere questo nuovo strato informativo, è necessario che la nuova geometria sia accompagnata da una dichiarazione congiunta sottoscritta dalle amministrazioni confinanti che certifichi l'avvenuto accordo e con la quale esse convergono sul fatto che la nuova perimetrazione sia da utilizzare in tutti gli archivi gestiti da Regione Lombardia;

Che la definizione delle nuove geometrie diventerà il dato ufficiale di riferimento per la cartografia regionale, andando a sostituire gli attuali limiti amministrativi presenti sulla Carta Tecnica Regionale (CTR) e dovrà essere usato quale confine comunale per la cartografia ufficiale dei Piani di Governo del Territorio (PGT);

Che sono state effettuate le necessarie verifiche tecniche;

CIO' PREMESSO

i Comuni di Bormio, Valdidentro, Valdisotto, Valfurva,
come sotto rappresentati, ai sensi delle seguenti deliberazioni,

Comune di Bormio deliberazione del Commissario n° 3 del 24/06/2010 ;

Comune di Valdidentro deliberazione della Giunta Comunale n° 64 del 31/05/2010;

Comune di Valdisotto deliberazione della Giunta Comunale n° 88 del 14/06/2010

Comune di Valfurva deliberazione della Giunta Comunale n° 61 del 31/05/2010;

riunitisi il giorno 29/06/2010

VISTO PER
COPIA
CONFORME
ALL'ORIGINALE
Bormio.....

29 APR 2011

COMUNITA' MONTANA
Alta Valtellina

PG. 3

Il Responsabile
del Servizio

presso la Comunità Montana Alta Valtellina di Bormio,
ciascuno per quanto di propria competenza,

DICHIARANO

1. Di condividere i limiti amministrativi del Comune di Bormio così come risulta dalla planimetria qui allegata che sottoscrivono per accettazione.
2. Di essere edotti in merito al fatto che le nuove geometrie così definite saranno utilizzate in tutti gli archivi del SIT integrato ed, in particolare, per la cartografia ufficiale dei Piani di Governo del Territorio (PGT);
3. Di dare mandato alla Provincia di Sondrio di inoltrare la presente certificazione unitamente alla allegata planimetria in formato cartaceo, sottoscritta/e in segno di trovato accordo, alla Regione Lombardia e di riportarlo nel DBT;

Si allegano:

Cartografia confini comunali del Comune di Bormio

Letto, approvato e sottoscritto.

Bormio, li 29 GIU 2010

Comune di Bormio

Il sottoscritto Sig. Scipioni Luigi
qualifica di Commissario Prefettizio

Timbro e firma



Comune di Valdidentro

Il sottoscritto Sig. Aldo Martinelli
qualifica di Sindaco pro tempore

Timbro e firma



Comune di Valdisotto

Il sottoscritto Sig. Alessandro Pedrini

qualifica di Sindaco pro tempore

Timbro e firma




Comune di Valfurva

Il sottoscritto Sig. Gian Franco Saruggia

qualifica di Sindaco pro tempore

Timbro e firma



OGGETTO: Progetto di Database Topografico

Dichiarazione congiunta di condivisione dei confini territoriali del Comune di Valfurva.

Premesso che con deliberazione di giunta provinciale n. 249 del 19 settembre 2007 e n. 319 del 9 novembre 2007 la Provincia di Sondrio ha approvato il progetto di produzione del DataBase Topografico (d'ora innanzi DBT) per i Comuni aderenti all'aggregazione "Enti locali della Provincia di Sondrio", impegnandosi contestualmente ad aderire quale ente capofila per la gestione tecnico-amministrativa del progetto stesso;

Ravvisato che tra le informazioni indispensabili da reperire nel corso della realizzazione del DBT è ricompresa la definizione dei limiti amministrativi;

Dato atto che secondo le modalità previste dal decreto del dirigente della Direzione Regionale Territorio e Urbanistica del 10 novembre 2006 n.12520 "Approvazione di linee guida per la realizzazione degli strumenti SIT integrato per la pianificazione locale ai sensi dell'art. 3 della l.r. 12/2005" è necessario individuare in modo univoco il confine del territorio comunale;

Dato atto che, ai sensi della deliberazione della giunta regionale n. 8/6650 del 20 febbraio 2008, per ottenere questo nuovo strato informativo, è necessario che la nuova geometria sia accompagnata da una dichiarazione congiunta sottoscritta dalle amministrazioni confinanti che certifichi l'avvenuto accordo e con la quale esse convergono sul fatto che la nuova perimetrazione sia da utilizzare in tutti gli archivi gestiti da Regione Lombardia;

Che la definizione delle nuove geometrie diventerà il dato ufficiale di riferimento per la cartografia regionale, andando a sostituire gli attuali limiti amministrativi presenti sulla Carta Tecnica Regionale (CTR) e dovrà essere usato quale confine comunale per la cartografia ufficiale dei Piani di Governo del Territorio (PGT);

Che sono state effettuate le necessarie verifiche tecniche;

CIO' PREMESSO

VISTO PER
COPIA
CONFORME
ALL'ORIGINALE
Bormio.....
29 APR 2011

COMUNITÀ MONTANA
Alta Valtellina
pag. 4
Il Responsabile
del Servizio

i Comuni di Valfurva, Bormio, Valdisotto, Sondalo, Ponte di Legno,
come sotto rappresentati, ai sensi delle seguenti deliberazioni,

Comune di Valfurva deliberazione della Giunta Comunale n° 61 del 31/05/2010;

Comune di Bormio deliberazione della Giunta Comunale n° 3 del 24/06/2010;

Comune di Valdisotto deliberazione della Giunta Comunale n° 88 del 14/06/2010;

Comune di Sondalo deliberazione della Giunta Comunale n° 78 del 24/06/2010;

Comune di Ponte di Legno deliberazione della Giunta Comunale n° del ;

riunitisi il giorno 29/06/2010
presso la Comunità Montana Alta Valtellina di Bormio,
ciascuno per quanto di propria competenza,

DICHIARANO

1. Di condividere i limiti amministrativi del Comune di Valfurva così come risulta dalla planimetria qui allegata che sottoscrivono per accettazione.
2. Di essere edotti in merito al fatto che le nuove geometrie così definite saranno utilizzate in tutti gli archivi del SIT integrato ed, in particolare, per la cartografia ufficiale dei Piani di Governo del Territorio (PGT);
3. Di dare mandato alla Provincia di Sondrio di inoltrare la presente certificazione unitamente alla allegata planimetria in formato cartaceo, sottoscritta/e in segno di trovato accordo, alla Regione Lombardia e di riportarlo nel DBT;

Si allegano:

Cartografia confini comunali del Comune di Valfurva

Letto, approvato e sottoscritto.


Bormio, li 29/06/2010

Comune di Valfurva

Il sottoscritto Sig. Gian Franco Saruggia

qualifica di Sindaco pro tempore

Timbro e firma



Comune di Bormio

Il sottoscritto Sig. Scipioni Luigi

qualifica di Commissario Prefettizio



Timbro e firma _____
Comune di Valdisotto

A. Pedrini


Il sottoscritto Sig. Alessandro Pedrini
qualifica di Sindaco pro tempore

Timbro e firma _____

Alessandro Pedrini

Comune di Sondalo

Il sottoscritto Sig. Luigi Grassi
qualifica di Sindaco pro tempore

Timbro e firma _____

Luigi Grassi



Comune di Ponte di Legno

Il sottoscritto Sig.
qualifica di Sindaco pro tempore

Timbro e firma _____

TRASCORSI TERMINI SILENZIO ASSSENSO IN DATA
13.04.2011 - ALLEGATA COMUNICAZIONE DEL 24/03/2011
PROT. n° 1180 -



Prot. n. *CMAV/24/03/2011/P/0001180*
Bormio, *24 MAR 2011*

Spett.li

Comune di Ponte di Legno
Piazzale Europa
25056 PONTE DI LEGNO (BS)
c.a. Sig. Sindaco

Comune di Vezza d'Oglio
Via Nazionale, 91
25059 VEZZA D'OGLIO (BS)
c.a. Sig. Sindaco

VISTO PER
COPIA
CONFORME
ALL'ORIGINALE
Bormio, *Alta Valtellina*

COMUNITÀ MONTANA
Alta Valtellina
Il Responsabile
del Servizio



p.c. Spett.le
Provincia di Brescia
Servizio Cartografia
Piazza Paolo VI, 29
25100 Brescia
c.a. Ing. Antonio Trebeschi

OGGETTO: Progetto di realizzazione del Data Base Topografico (DBT) comprendente il territorio della Comunità Montana Alta Valtellina.


Richiamate le nostre precedenti note del 20/04/2010, prot. n. 1596 e del 10/06/2010, prot. n. 2367, con la presente si invitano le Amministrazioni Comunali in indirizzo alla sottoscrizione delle dichiarazioni congiunte di condivisione dei confini comunali presso la sede della Comunità Montana Alta Valtellina e a consegnare la copia della deliberazione della Giunta Comunale di conferimento dell'incarico alla sottoscrizione.

Si prega, pertanto, mettersi in contatto con l'Ufficio Pianificazione e programmazione (ing. Bianchi) per concordare la data della sottoscrizione.

Qualora entro il termine di 15 giorni dal ricevimento della presente non si procedesse alla sottoscrizione degli atti, si comunica che gli stessi si intenderanno tacitamente approvati e sottoscritti con la formula del silenzio assenso.

In attesa di riscontro si coglie l'occasione per porgere distinti saluti.

COMUNITÀ MONTANA
Alta Valtellina
25056 (BS)
IL PRESIDENTE



Il Presidente
della Comunità Montana
Alta Valtellina
Sig. Gianluca Sertorio