FOGLIO 056 SONDRIO

038 Chiavenna	039 Pizzo Bernina	040 Tirano
055 Morbegno	056 SONDRIO	057 Malonno
076 Lecco	077 Clusone	078 Breno

Regione Lombardia

ISPRA - Istituto Superiore per la Protezione e la Ricerca Ambientale
SERVIZIO GEOLOGICO D'ITALIA
Organo Cartografico dello Stato (Legge 68 del 2.2.1960)

CARTA GEOLOGICA D'ITALIA

Dai rilevamenti geologici 1:10.000

SONDRIO
FOGLIO 056
della Carta 1:50.000 dell' I.G.M



Copyright by ISPRA - Servizio Geologico d'Italia - 20XX

Dai tipi dell'Istituto Geografico Militare (Autorizzazione IGM n° XXXX del XX/XX/XXXX).
Carta Ufficiale dello Stato, tutti i diritti di riproduzione e di rielaborazione riservati
(Legge n. 68 del 2.2.1960)

Progetto CARG - Legge 67/88

Direttore Responsabile: C. Campobasso

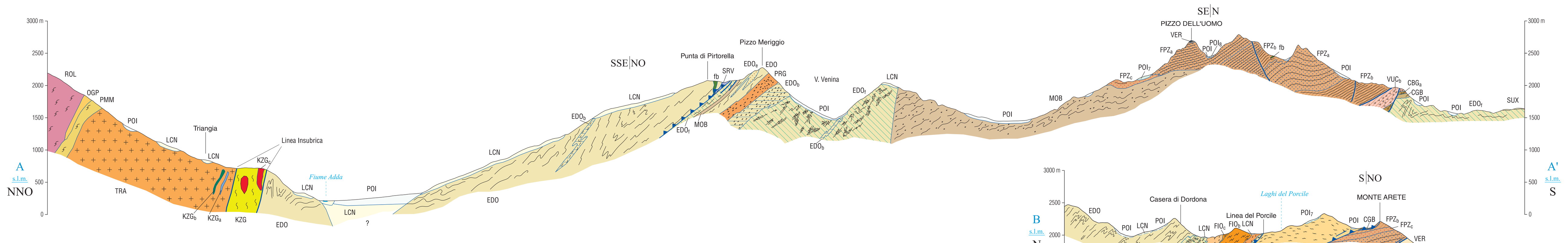

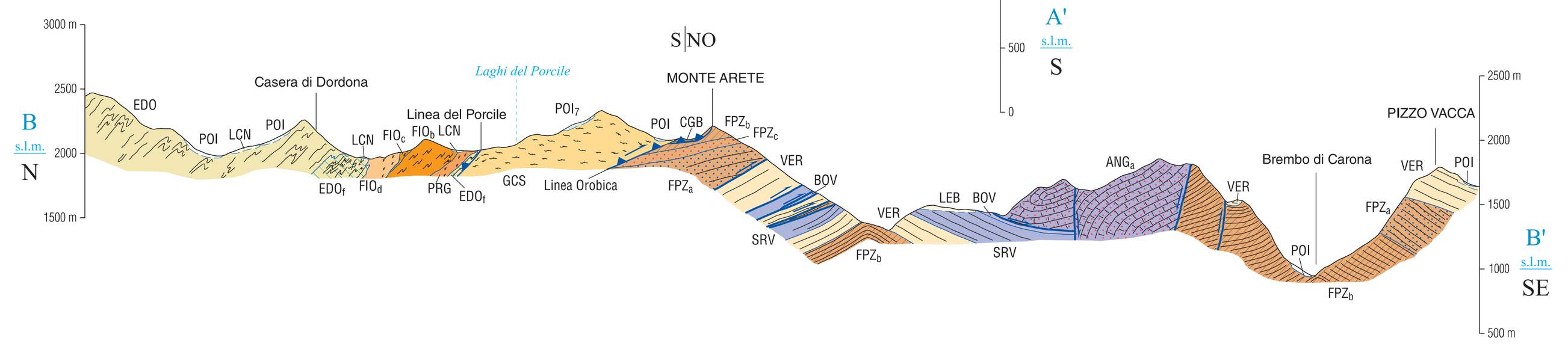

DEPOSITI CONTINENTALI NEOGENICO-QUATERNARI
UNITÀ NON DISTINTE IN BASE AL BACINO DI APPARTENENZA

Pleistocene - Attuale

POI$_8$ POI$_7$ POI

SINTEMA DEL PO (Unità Postglaciale)
Ghiaie e diamicton massivi a clasti spigolosi; diamicton a supporto di matrice limosa con clasti sparsi in letti paralleli al pendio (depositi di versante). Limi laminati, sabbie fini e torbe (depositi lacustri e di torbiera). Ghiaie massive o grossolanamente stratificate e diamicton massivi (depositi di conoide misto). Ghiaie massive e stratificate, matrice sabbiosa, clasti arrotondati, ciottoli embricati e laminazioni incrociate (depositi alluvionali). Superficie limite superiore caratterizzata da alterazione assente o molto ridotta e morfologie ben conservate o ancora in evoluzione. Limite inferiore discordante con il substrato o con le sottostanti unità, limite superiore dato dalla superficie topografica.

Subsintema del Po Recente (POI$_8$)
Diamicton massivi, con ciottoli e blocchi sino a metrici (depositi glaciali posteriori alla Piccola Età Glaciale). Superficie limite superiore caratterizzata da suoli poco evoluti con clasti non alterati, orizzonte B assente e morfologie ben conservate; coincide con la superficie topografica.
OLOCENE (1860 AD - ATTUALE).

Subsintema Piccola Età Glaciale (POI$_7$)
Diamicton massivi, con ciottoli e blocchi sino a metrici (depositi glaciali riferiti alla Piccola Età Glaciale). Superficie limite superiore caratterizzata da suoli poco evoluti con clasti non alterati, orizzonte B poco sviluppato e morfologie ben conservate; coincide, in genere, con la superficie topografica.
OLOCENE (1500 -1860 AD)
PLEISTOCENE SUP. - OLOCENE

GR
Gruppo del Prato Grande
Diamicton a supporto di matrice, blocchi e porzioni di roccia disarticolata e ribassata (depositi di frana). Macereti a grossi blocchi (depositi di versante). Superficie limite superiore caratterizzata da alterazione variabile. *PLEISTOCENE MEDIO E SUPERIORE anteriore allo LGM*

CU
Gruppo del Culmine
Conglomerati a supporto clastico, con clasti in prevalenza spigolosi (depositi di versante cementati). Superficie limite superiore poligenica e polifasica, con morfologie erose verso valle o lateralmente. *PLEISTOCENE MEDIO*

CM
Supersintema della Colma del Piano
Diamicton e diamictiti a ciottoli e blocchi eterometrici, a supporto di matrice limosa (*till* e tilliti di ablazione e di alloggiamento). Superficie limite superiore poligenica e polifasica, caratterizzata da alterazione variabile secondo le unità: da molto spinta con fantasmi di ciottoli a modesta.
GELASIANO - PLEISTOCENE SUPERIORE anteriore allo LGM

UNITÀ DEI BACINI DELL'ADDA E DELL'OGLIO

SUPERSINTEMA DEI LAGHI

LCN
SINTEMA DI CANTÙ
Diamicton massivi con clasti e blocchi (*till* di ablazione). Diamicton massivi a supporto di matrice sovraconsolidata, con clasti spesso striati e sagomati a ferro da stiro (*till* di alloggiamento). Superficie limite superiore caratterizzata da morfologie localmente ben conservate, copertura loessica assente, profilo di alterazione poco evoluto, con profondità massima dell'alterazione 1,5 - 2 m. *PLEISTOCENE SUP.*

UNITÀ DEL BACINO DEL BREMBO

LE LEB
SUPERSINTEMA DI LENNA
Diamicton a ciottoli e blocchi (*till* di ablazione, *till* di alloggiamento); diamicton e sabbie limose (depositi di contatto glaciale). Ghiaie e sabbie (depositi fluvioglaciali). Ghiaie e sabbie a laminazione obliqua e massive (depositi fluviali). Morfologie ben conservate, profilo di alterazione inferiore a 1 m.

Sintema di Bordogna (LEB)
Diamicton a ciottoli e blocchi con abbondante matrice limoso sabbiosa (*till* di ablazione). Diamicton a supporto di matrice limoso sabbiosa localmente sovraconsolidata, rari ciottoli a ferro da stiro (*till* di alloggiamento). Superficie limite superiore caratterizzata da morfologie localmente ben conservate, copertura loessica assente, profilo di alterazione poco evoluto con profondità massima di 1,5 - 2 m. *PLEISTOCENE SUP.*

UNITÀ DEL BACINO DEL SERIO

SUPERSINTEMA DELLA SELVA DI CLUSONE

SUX
Sintema di Martorasco
Diamicton massivi a supporto di matrice sabbiosa, clasti provenienti dai litotipi silicoclastici e metamorfici affioranti nell'alta valle (*till* di ablazione). Diamicton massivi a supporto di matrice limosa, clasti sagomati e striati (*till* di alloggiamento). Profilo di alterazione poco evoluto, colore della matrice da 10YR a 7.5YR per la presenza di litotipi con elevato contenuto in Fe; morfologie ben conservate, copertura loessica assente. *PLEISTOCENE SUP.*

SUJ
Sintema della Valle del Goglio
Diamicton massivi a supporto di matrice sabbioso-limosa con clasti silicei subarrotondati; accumuli di blocchi plurimetrici spigolosi con matrice scarsa o assente (depositi glaciali). Superficie limite superiore caratterizzata da morfologie ben conservate, profilo di alterazione poco evoluto, colore della matrice da 10 YR a 7.5 YR per la presenza di litotipi ad elevato contenuto in Fe. *PLEISTOCENE SUP.*

ROCCE INTRUSIVE TERZIARIE
ROCCE FILONIANE

Eocene - Oligocene

fa
Rocce filoniane afiriche
Rocce di colore grigio-scuro, struttura microgranulare massiccia; locale alterazione dell'orneblenda in clorite ed in anfibolo verde per autometamorfismo. *EOCENE - OLIGOCENE?*

fb
Porfiriti
Rocce intermedie, con massa di fondo microcristallina di colore da grigio a grigio-verde e fenocristalli da millimetrici a centimetrici di plagioclasio e subordinatamente di orneblenda. Locale alterazione di plagioclasio e orneblenda. Filoni di potenza da decimetrica a metrica spesso discordanti rispetto alla foliazione della roccia incassante. *EOCENE*

ROCCE PLUTONICHE

TRA TRA$_a$
Tonalite di Triangia
Roccia a Pl+Bt+Hbl+Qtz±Ap±Zrc; grana per lo più media e struttura da granulare ipidiomorfa a porfirica; in prevalenza tonaliti a Bt e Hbl (TRA); un piccolo corpo granitico aplitico (TRA$_a$), a grana fine, nella parte centrale dell'affioramento. Struttura da massiccia a debolmente orientata presso i contatti e nelle zone di *shear*. Xenoliti e inclusi mafici microgranulari. *OLIGOCENE*

SUCCESSIONE SEDIMENTARIA DELLE ALPI MERIDIONALI

Triassico

GOR
Formazione di Gorno
Alternanze di calcari micritici e calcareniti grigio-scure, peliti e marne grigio-nerastre raramente laminate, in strati decimetrici, con lamellibranchi e bioturbazioni. Spessore circa 140 m. Limite netto con il Calcare Metallifero Bergamasco. Laguna-baia poco profonda a sedimentazione mista carbonatico-terrigena fine. *CARNICO INF.*

CMB
Calcare Metallifero Bergamasco
Calcari grigio-scuri (micriti e calcareniti) ben stratificati (10-50 cm) talora in cicli peritidali, con livelli stromatolitici planari parzialmente dolomitizzati, *fenestrae* e bioturbazioni. Spessore di circa 20-30 m. Poggia con limite netto sulla Formazione di Breno. Laguna poco profonda con periodiche emersioni. *CARNICO INF.*

BRE
Formazione di Breno
Calcari grigio-chiari in strati e banchi di spessore sino al metro, organizzati in cicli peritidali fino a metrici, con dolomitizzazione precoce. Bioclasti di *dasycladacee* e gasteropodi, oncoidi, bioturbazioni e *fenestrae*. Spessore fino a 140 m. Poggia con limite netto sul calcare rosso. Piattaforma carbonatica interna con ambienti lagunari e di piana tidale. *CARNICO INF.*

LOZ
Argillite di Lozio
Argilliti, siltiti e marne scure con rare intercalazioni calcaree, con laminazioni parallele e, localmente, *ripple marks*. Spessore massimo di qualche decina di metri. Poggia in *onlap* sul calcare di Esino e con contatto transizionale sul calcare di Perledo-Varenna. Bacino intrapiattaforma con limitata produzione di carbonati e con fondali scarsamente ossigenati. *CARNICO INF.*

KLR
Calcare Rosso
Brecce calcaree massicce, ricche in cementi, con clasti poligenici sub-angolosi in matrice marnoso-calcarea, argilloso-marnosa da rosso-vinata a grigio-ocra, in tasche di spessore metrico. Spessore attorno ai 10-15 m. Il limite inferiore con il calcare di Esino è dato dalla prevalenza di facies sopratidali. Piattaforma carbonatica soggetta a frequenti emersioni. *LADINICO SUP.? - CARNICO INF.*

ESI ESI$_a$ ESI$_b$
Calcare di Esino
Calcari e calcari dolomitici da massivi a stratificati. Poggia su: calcare di Prezzo, Formazione di Buchenstein e Formazione di Wengen. Vengono distinte due litozone cartografabili con limiti graduali:
Calcari biocostruiti e brecce (ESI$_a$): calcari massivi grigio-nocciola, frequentemente bioclastici, localmente con biocostruzioni (coralli, alghe, *Tubiphytes*) e/o intercalazioni calcarenitico-ruditiche e, talora, brecce e megabrecce caotiche amalgamate; cavità riempite da cementi isopachi (evinosponge). L'unità è localmente dolomitizzata. Margine e pendio di piattaforma carbonatica. Spessore massimo attorno ai 700-800 m.
Calcari in strati e banchi (ESI$_b$): calcari e calcareniti bioclastiche grigio-chiare e nocciola in strati o in grossi banchi; calcari dolomitici peritidali con *fenestrae*, stromatoliti, tasche con pisoliti e piccoli *tepee*. Piattaforma carbonatica interna. Spessore massimo attorno ai 100-150 m.
ANISICO SUPERIORE - CARNICO INFERIORE?

WEN
Formazione di Wengen
Peliti e peliti marnose nere e calcari scuri in strati sottili, intercalate nel calcare di Esino nei pressi del Passo di San Simone. Spessore attorno ai 10-15 m. Bacini interpiattaforma a circolazione ristretta, con apporti sia silicoclastici sia carbonatici. *LADINICO SUP.*

CPV
Calcare di Perledo - Varenna
Calcari micritici e calcareniti scure in strati pianoparalleli sottili e medi, laminati e gradati, talora con selce. Spessore massimo di 80-100 m. Limite transizionale sulla Formazione di Buchenstein. Ambiente bacinale prospiciente una piattaforma carbonatica (Monte Pegherolo) progradante verso Nord. *LADINICO SUP.*

BUC
Formazione di Buchenstein
Calcari nodulari in strati, spesso amalgamati, con selce in noduli e liste. Intercalazioni di tufiti in strati da sottili a medi. Verso l'alto aumentano le calcareniti-calciruditi con clasti di piattaforma carbonatica. Spessore attorno ai 50-70 m. Contatto netto sul calcare di Prezzo. Bacini delimitati da piattaforme carbonatiche, con apporti vulcanici episodici. *ANISICO SUP. - LADINICO INF.*

PRZ
Calcare di Prezzo
Alternanza di calcilutiti marnose nere e bioturbate, in strati da 10 a 40 cm leggermente nodulari, e marne e argilliti nere. Frequenti ammonoidi, brachiopodi e lamellibranchi pelagici. Alla base banco metrico di calcari grigio-scuri con crinoidi e brachiopodi (Banco a Brachiopodi). Contatto netto sul calcare di Camorelli. Spessore attorno ai 5-15 m. Ambiente di mare aperto non molto profondo, con sedimentazione mista. *ANISICO SUP.*

CMR$_a$
Calcare di Camorelli - *Litofacies dolomitica*
Calcareniti bio-intraclastiche passanti superiormente a calcari e dolomie con cicli da subtidali a peritidali con diffuse *alghe dasycladaceae* e laminazioni stromatolitiche planari, in strati da sottili a spessi. Spessore fino a 100-150 m. Contatto transizionale sul calcare di Angolo. Piana tidale carbonatica. *ANISICO MEDIO - SUP.*

ANG$_a$
Calcare di Angolo - Litofacies calcarea
Alternanze di spessi strati calcarei grigio-scuri e neri planari e strati più sottili, amalgamati, debolmente nodulari, bioturbati e con interstrati marnoso-argillosi. Contatto transizionale sulla carniola di Bovegno. Livello siltoso micaceo al tetto (Passo di San Simone). Spessore massimo di 150-200 m. Ambiente subtidale a sedimentazione prevalentemente carbonatica. *ANISICO INF. - MEDIO*

RESPONSABILE DEL PROGETTO: M. Presbitero[2], A. Piccin[2]
COORDINATORE SCIENTIFICO: A. Gregnanin[1]
SUDDIVISIONE DEI RILEVAMENTI DI SUBSTRATO ALLA SCALA 1:10.000
DIRETTORE DEL RILEVAMENTO: A. Boriani[1]
RILEVATORI: F. Berra[1] (fb), D. Mazzoccola[2] (dm), E. Sciesa[2] (es), A. F. Ferrario[3] (aff), R. Migliacci Bellante[3] (rm), L. Papani[3] (lpa), A. Ronchi (lar)[3], M. A. Bergomi[4] (mbg)
1 - DST, Università di Milano
2 - Regione Lombardia
3 - Consulenti Regione Lombardia
4 - Università di Milano Bicocca

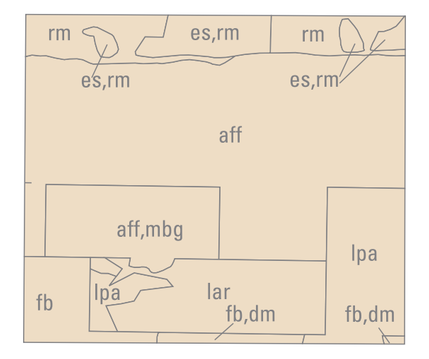

SUDDIVISIONE DEI RILEVAMENTI DELLE UNITÀ NEOGENICO-QUATERNARIE ALLA SCALA 1:10.000
DIRETTORE DEL RILEVAMENTO: A. Bini[1]
RILEVATORI: S. Rossi[1] (sr), C. Ferliga[2] (cf), M. Cariboni[3] (mc), R. Rossi[3] (rr), P. Tognini[3] (pt), B. Braj[4] (bb), E. Freuli[4] (ef).
1 - DST, Università di Milano
2 - Regione Lombardia
3 - Consulenti Regione Lombardia
4 - Tesi di Laurea

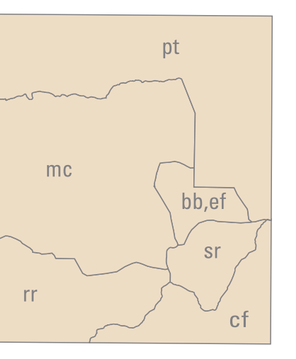

Permiano sup. - Triassico

BOV BOV$_a$
Carniola di Bovegno
Dolomie vacuolari e calcari dolomitici giallastri, in grossi banchi e in subordine brecce ad elementi dolomitici, lenti di gesso e anidrite. Spesso intensamente tettonizzata, presente in scaglie lungo le linee tettoniche principali. Spessore attorno ai 100 m. Contatto transizionale sul Servino. Ambiente marino costiero (*sabkha*), con limitati apporti terrigeni. **Gessi ed anidriti** laminate, cristalline (BOV$_a$). *OLENEKIANO SUP. - ANISICO INF.*

SRV
Servino
Arenarie e micro conglomerati quarzosi, siltiti dolomitiche, dolomie ibride giallastre e marne. Poggia in paraconcordanza sul Verrucano Lombardo. Depositi più grossolani nella parte inferiore (ambienti fluviali e/o litorali ad alta energia), depositi fini prevalenti nella parte superiore (ambienti marini via via più profondi). Fortemente laminato e parzialmente ricristallizzato nelle scaglie lungo le linee tettoniche principali. Spessore fino a circa 100 m. *INDUANO - OLENEKIANO*

VER
Verrucano Lombardo
Conglomerati, arenarie e siltiti spesso arrossati e raramente verdastri, in strati spessi e poco organizzati nella parte inferiore e più organizzati nella parte superiore. Clasti pluricentimetrici e subarrotondati costituiti prevalentemente da quarzo, vulcaniti violacee e, più raramente, scisti cristallini. Poggia in discordanza sul gruppo dei Laghi Gemelli o direttamente sul basamento sudalpino. Ambiente continentale, con sedimenti di fiume anastomizzato, meandriforme e di piana alluvionale. Spessore compreso tra i 150 ed i 300 m. *PERMIANO SUPERIORE P.P.*

GRUPPO DEI LAGHI GEMELLI

Carbonifero sup.? - Permiano inf.

FPZ FPZ$_a$ FPZ$_b$ FPZ$_c$ FPZ$_e$ FPZ$_f$
Formazione del Pizzo del Diavolo
(Formazione di Collio - Membro superiore sedimentario *Auct.*)
Arenarie, conglomerati, peliti e carbonati di ambiente continentale. In contatto paraconcordante sulla vulcanite del Monte Cabianca. Costituita da potenti corpi conglomeratico-arenacei di conoide alluvionale interdigitati con depositi lacustri pelitici e carbonatici, principalmente dolomie. Spessore tra i 500 e i 1000 m. Sono state distinte 5 litofacies:
litofacies prevalentemente arenacea (FPZ$_a$): arenarie litiche, talora epiclastiti, di colore da grigio a marrone-chiaro, in strati da sottili a spessi, costituite da frammenti vulcanici e subordinatamente da quarzo, mica e feldspati. Intercalati livelli pelitici scuri, corpi conglomeratici e intervalli vulcanoclastici più o meno fini.
litofacies prevalentemente pelitica (FPZ$_b$): siltiti e argilliti nere, talora massicce e più spesso fittamente laminate o con alternanze di orizzonti arenacei da millimetrici a pluridecimetrici, da grigi a marroni.
litofacies conglomeratica (FPZ$_c$): conglomerati disorganizzati o in strati spessi e molto spessi, a clasti angolosi eterometrici di basamento metamorfico e in subordine di quarzo policristallino e di vulcaniti porfiriche. Bande cataclastiche (tormaliniti) di colore nerastro spesso al contatto tra questa litofacies e il basamento metamorfico.
vulcaniti intercalate (FPZ$_e$): rioliti-riodaciti intercalate nelle litofacies precedenti.
litofacies carbonatico-evaporitica (FPZ$_f$): calcari e dolomie lacustri di colore nocciola e giallo-ocra, con frequenti croste ferruginose, spesso associati ad arenarie medio-fini, con all'interno oncoliti algali e duomi stromatolitici.
PERMIANO INF.

VUC$_b$ VUC$_c$ VUC$_d$ VUC$_g$
Vulcanite del Monte Cabianca
(Formazione di Collio - Membro inferiore vulcanico *Auct.*)
Ignimbriti e piroclastiti (di flusso e di caduta), tufi saldati e tufi porfirici, areniti a clasti andesitici, lave massive e brecce. In contatto netto sul Conglomerato Basale. Alternanza di depositi vulcanici e vulcanoclastici; fortemente laminati e parzialmente ricristallizzati nelle scaglie lungo le linee tettoniche principali. Le unità vulcaniche hanno un'affinità calcalcalina e un'origine anatettico-crostale. Spessore stimato di 1000 m. Presente in 4 litofacies:
tufi saldati e tufi porfirici violacei (VUC$_b$): vulcanoclastiti di colore rosso-violaceo, soprattutto di caduta, rappresentati da tufi saldati (rioliti) vetrosi (porzione inferiore) e tufi saldati porfirici (porzione superiore) .
colate laviche basiche (VUC$_c$): rocce vulcaniche di composizione andesitica o trachibasaltica-andesitica sotto forma di lave, porfiriti e brecce con aspetto massivo, estremamente compatte e saldate, con colore grigio scuro o verde.
depositi sedimentari stratificati (VUC$_d$): prevalenti litareniti vulcaniche, intercalate tra le litofacies VUC$_b$ e VUC$_c$.
piroclastiti di flusso e di caduta (VUC$_g$): piroclastiti di flusso e di caduta di colore verde chiaro, grigio o talora violaceo, in bancate metriche e con aspetto massiccio. Rappresentano il prodotto più esteso e potente della vulcanite del Monte Cabianca.
PERMIANO INF.

CGB CGB$_a$
Conglomerato Basale
Conglomerati e/o brecce, arenarie ciottolose, talora siltiti rossastre bioturbate. Ciottoli costituiti soprattutto da quarzo ed elementi del basamento sudalpino e, più raramente, da clasti di rocce vulcaniche. Sequenza di tipo *fining-upward*, con parte superiore meglio organizzata. Spessore compreso tra 0 e circa 120 m, mediamente intorno ai 30 m. Poggia in discordanza sul basamento sudalpino. Ambiente continentale di conoide alluvionale. (CGB)
arenarie micacee rosse bioturbate (CGB$_a$): intercalazioni, nei conglomerati, di arenarie e siltiti micacee rosse bioturbate.
CARBONIFERO SUP.? - PERMIANO INF.

BASAMENTO METAMORFICO DELLE ALPI MERIDIONALI (CON METAPLUTONITI ORDOVICIANE)

UNITÀ DEGLI GNEISS DI MORBEGNO

Cambriano? - Ordoviciano

GCS
Gneiss chiari del Corno Stella
Gneiss di colore chiaro da occhiadini a listati, costituiti da quarzo, albite a scacchiera, albite farcita e mica bianca, talora ricchi di tormalina (Lago del Publino, Monte Toro). Localmente è presente biotite, talvolta cloritizzata. Foliazione e lineazione sono concordanti con quelle delle rocce incassanti. Formano grosse lenti entro gli Gneiss di Morbegno. *ORDOVICIANO*

MOB MOB$_a$ MOB$_b$ MOB$_c$ MOB$_d$ MOB$_e$
Gneiss di Morbegno
Paragneiss a due miche con noduli di plagioclasio da massicci a debolmente foliati. Associazione mineralogica: Qtz+Pl+Bt+WM+Grt±St±Ky. I noduli di plagioclasio non sono uniformemente distribuiti. Localmente mostrano evidenza di metamorfismo retrogrado (Ab+Chl+Ms) (MOB).
micascisti a granato e biotite con noduli di plagioclasio (MOB$_a$): micascisti a grana media a Qtz+Pl+Ms+Bt±Grt±St, intercalati nei paragneiss nodulari (MOB) in orizzonti di spessore variabile; i limiti sono sempre transizionali.
micascisti a granato e biotite (MOB$_b$): micascisti di colore bruno-rossiccio a Qtz+Pl+Bt+Ms+Grt±St±Chl. Frequenti nella fascia di transizione tra Gneiss di Morbegno e Scisti di Edolo.
paragneiss a due miche (MOB$_c$): paragneiss a grana fine, a Qtz+Pl+Bt+Ms±Grt, con foliazione poco evidente, in sottili intercalazioni nei paragneiss nodulari (MOB); contatti transizionali. Diffusi nella zona di transizione tra Gneiss di Morbegno e Scisti di Edolo.
quarzoscisti (MOB$_d$): rocce foliate o scistose a grana fine a quarzo, biotite, mica chiara e talora con granato.
micascisti a granato, staurolite e cianite (MOB$_e$): rocce a grana media di colore bruno-rossiccio con scistosità pervasiva, a Qtz+Pl+Bt+Ms+Grt+St+Ky±Chl. Compaiono nell'orizzonte meridionale dell'unità (Lago del Publino).
CAMBRIANO?

UNITÀ DEGLI SCISTI DI EDOLO

PRG
Gneiss del Pizzo Meriggio
Ortogneiss di colore grigio-scuro da occhiadini a milonitici, con porfiroclasti di K-feldspato. Costituiti da Qtz+Kfs+Pl+Bt±WM+Grt±Chl±Tur. Frequenti orizzonti milonitici millimetrici, generalmente concordanti con la foliazione. Localmente (Punta di Santo Stefano, Punta della Pessa) sono caratterizzati da biotite rosso-bruna. Formano sottili lenti entro gli Scisti di Edolo. *ORDOVICIANO*

FIO$_a$ FIO$_b$ FIO$_c$ FIO$_d$
Ortogneiss del Monte Fioraro
Ortogneiss a grana medio-grossolana, da equigranulari a inequigranulari, con composizione variabile da granitica (FIO$_a$, FIO$_c$, FIO$_d$) a dioritica (FIO$_b$). Formano una grossa lente entro gli Scisti di Edolo.
ortogneiss biotitico-muscovitici: ortogneiss di colore chiaro, a grana da media a grossolana, a struttura da porfirica ad occhiadina fino a *flaser*. Associazione mineralogica: Kfs+Qtz+Pl+Bt+Ms (FIO$_d$). Localmente a granato e titanite (FIO$_a$).
ortogneiss dioritici (FIO$_b$): ortogneiss di colore scuro a Pl+Hbl+Bt+Qtz+Kfs±Grt±Act, a grana medio-grossolana e tessitura da massiccia ad occhiadina fino a *flaser*. Affiorano in alta Val Tartano.
ortogneiss biotitico muscovitici del monte pedena (FIO$_c$): ortogneiss granitici a due miche a porfiroclasti di K-feldspato, talora a granato e tormalina. Localmente molto deformati.
ORDOVICIANO

EDO EDO$_b$ EDO$_d$ EDO$_e$ EDO$_f$ EDO$_g$
Scisti di Edolo
Micascisti muscovitici a granato e staurolite (Qtz+Pl+Ms+Bt+Grt+St±Chl±Tur) in facies delle anfiboliti, con metamorfismo retrogrado che spesso conferisce alle rocce un colore grigio-verdastro; frequenti *rod* di quarzo, appiattiti e piegati, ed intercalazioni di orizzonti milonitici di colore da verde-scuro a nerastro (EDO).
quarzoscisti (EDO$_b$): quarzoscisti talora granatiferi e quarziti grigio-verdastre (CFQ del limitrofo foglio Malonno).
paragneiss a due miche (EDO$_d$): rocce a grana fine a Qtz+Pl+Bt+Ms±Grt±Tur intercalate a micascisti alla transizione con i paragneiss nodulari.
micascisti a granato e biotite con noduli di plagioclasio (EDO$_e$): micascisti a Qtz+Pl+Bt+Ms+Grt±St con noduli di plagioclasio, intercalati ai micascisti muscovitici a granato e staurolite (EDO) nella zona di transizione agli Gneiss di Morbegno.
filloniti (EDO$_f$): rocce a grana fine di colore grigio-verde con fitta scistosità intensamente crenulata e *rod* di quarzo. Sono costituite da alternanze di *film* fillosilicatici (clorite e sericite) e *lithon* quarzosi. Relitti strutturali di granato sostituito da clorite (Filladi di Ambria *Auct.*).
scisti cloritici (EDO$_g$): rocce di colore da verde-scuro a nerastro con *lithon* quarzosi e *film* fillosilicatici a clorite e rara mica chiara. Frequente calcite e, localmente, granato più o meno cloritizzato.
CAMBRIANO?

BASAMENTO METAMORFICO AUSTROALPINO

METAPLUTONITI CARBONIFERE

Carbonifero sup.

MEC MEC$_a$
Metagranodiorite del Pizzo Mercantelli
Rocce a Qtz+Pl+Kfs+Bt+Hbl, simili alla Metagranodiorite del Monte Rolla, ma di composizione da granodioritica a tonalitica; tessitura da massiccia a più o meno foliata fino a milonitica. Il quarzo assume spesso una colorazione grigio-azzurrognola. E' intrusa entro l'unità degli Gneiss del Monte Canale.
Metadiorite di Primaverta (MEC$_a$)
Rocce di composizione assai variabile da orneblenditi cumulitiche a dioriti fino ad apliti. E' presente in sacche di dimensioni metriche, nella facies migmatitica degli ortogneiss del Monte Canale.
CARBONIFERO SUP.

ROL
Metagranodiorite del Monte Rolla
Rocce a Qtz+Pl+Kfs+Bt±Hbl da massicce a più o meno foliate fino a milonitiche a composizione da granitica a granodioritica; grana per lo più medio-grossolana. Ricche di biotite e megacristalli/porfiroclasti di K-feldspato di dimensioni anche centimetriche. Quarzo da grigio-nero a grigio-azzurrognolo. Le varietà milonitiche mostrano associazione mineralogica di facies degli scisti verdi. Presenti inclusi mafici microgranulari. E' intrusa entro l'unità degli Gneiss della Punta di Pietra Rossa. *CARBONIFERO SUP.*

AUSTROALPINO SUPERIORE

UNITÀ DEGLI GNEISS DEL MONTE TONALE

Pre Carbonifero

KZG KZG$_a$ KZG$_b$ KZG$_c$
Micascisti e paragneiss "kinzigitici"
Rocce a Bt+Qtz+Pl+Sil+Grt+Ms±Kfs caratterizzate da particolare abbondanza di biotite, granato e sillimanite e dalla presenza di muscovite *cross*; sono associate a paragneiss minuti biotitici (KZG) (LTN del limitrofo F. Malonno).
marmi e calcefiri (KZG$_a$): marmi a grana fine di colore da grigio-chiaro a nero, in lenti metriche associati a calcefiri massicci per lo più composti da Cal, Grt e Di (LTC del limitrofo F. Malonno).
anfiboliti (KZG$_b$): rocce di colore nero-verdastro a Pl+Hbl con tessitura da massiccia a bande millimetriche, con foliazione continua. Lungo le zone di *shear* parziale retrocessione in facies degli scisti verdi (LTA del limitrofo F. Malonno).
metapegmatiti (KZG$_c$): rocce in sacche e lenti per lo più concordanti con la scistosità; colore bianco-grigio, grana molto variabile, spesso contenenti lamine centimetriche di muscovite.
PRE CARBONIFERO

UNITÀ DEGLI GNEISS DELLA PUNTA DI PIETRA ROSSA (CON METAPLUTONITI ORDOVICIANE)

Cambriano? - Ordoviciano

OGP
Ortogneiss occhiadini a due miche
Rocce talora con grossi occhi di K-feldspato grandi sino a 5 cm, grana da grossolana a minuta, localmente a bande per laminazione tettonica; migmatitici in prossimità delle metaplutoniti carbonifere. Presenti come lenti allungate entro l'unità degli Gneiss della Punta di Pietra Rossa. *ORDOVICIANO*

PMM
Paragneiss muscovitici o a due miche
Paragneiss a Qtz+Pl+Ms+Bt±Grt±Chl a grana minuta; tessitura da massiccia a debolmente foliata. *CAMBRIANO?*

Foglio con Nota Illustrativa

Allestimento cartografico dalla Banca Dati:
LTS - Land Technology & Services Srl - Treviso

AUSTROALPINO INFERIORE

UNITÀ DEGLI GNEISS DEL MONTE CANALE (CON METAPLUTONITI PRE -VARISICHE)

Cambriano? - Ordoviciano

OBF OBF$_a$
Ortogneiss epidotici
Rocce granitico-granodioritiche a Qtz+Kfs+Ab+WM+Ep±Chl±Hbl±Act con struttura da occhiadina a bande, spesso laminate e micropieghettate. Presenti in forma di lenti e di corpo continuo entro l'unità degli Gneiss del Monte Canale (OBF).
migmatiti gneissiche (OBF$_a$): migmatiti prevalentemente di ortogneiss, spesso fortemente laminate, con filoni e stock da gabbrodioritici a granitici foliati, spesso milonitiche, in cui i melanosomi fortemente stirati prendono l'aspetto di "fiamme".
ORDOVICIANO?

PBF PBF$_a$
Paragneiss epidotici a due miche
Paragneiss ricchi in calcio ad Ab+Qtz+Ms+Ep±Bt±Cal±Grt, passanti a paragneiss cloritici di colore verde; presenza di quarziti massicce grigie o grigio-verdi e quarzoscisti (PBF).
marmi e calcescisti (PBF$_a$): marmi di colore da bianco a grigio, spesso ricchi in solfuri (in particolare pirite), associati a calcescisti a Cal+Qtz+WM+Chl+Ep e dolomie cariate di colore grigio-scuro verdastro con struttura massiccia. In affioramento livelli a carbonati con evidenze di dissoluzione.
CAMBRIANO?

FACIES DEI DEPOSITI QUATERNARI

a	Deposito di versante	b$_4$	Deposito di *debris flow*
a$_1$	Deposito di frana	i	Deposito di genesi mista
a$_1$	Deposito di frana a grossi blocchi	c$_1$	Till indifferenziato
a$_3$	Detrito di falda	c$_4$	Till di alloggiamento
a$_5$	Deposito di frana con trasporto glaciale	c$_5$	Till di ablazione
bG	Deposito alluvionale prevalentemente ghiaioso	e	Deposito lacustre palustre
b$_7$	Deposito colluviale	e$_3$	Deposito palustre
b$_5$	Deposito di contatto glaciale	e$_2$	Deposito lacustre
g$_1$	Deposito deltizio		

Stratificazione	Traccia di superficie di rilascio gravitativo
Stratificazione verticale a polarità riconosciuta	Trincea di deformazione gravitativa profonda di versante
Stratificazione rovesciata	Orlo di scarpata di frana
Asse di piega (I fase)	Scarpata antropica
Asse di piega (II fase)	Orlo di terrazzo
Superficie di clivaggio (I, II fase)	Deformazione gravitativa profonda di versante
Contatto stratigrafico certo, incerto o sepolto	Argine detritico di nevaio
Faglia certa, incerta o sepolta	Cordone morenico frontale o laterale
Contatto con area non rilevabile	Rock glacier
Faglia diretta certa, incerta o sepolta	Conoide alluvionale o *di debris flow*
Faglia inversa certa, incerta o sepolta	Masso erratico
Faglia trascorrente destra certa, incerta o sepolta	Miniera inattiva
Sovrascorrimento principale certo, incerto o sepolto	Cava attiva
Faglia sinsedimentaria	Sorgente
Traccia di superficie assiale antiforme certa, incerta o sepolta	Traccia di alveo fluviale abbandonato
Traccia di superficie assiale sinforme certa, incerta o sepolta	Traccia di sezione geologica

SCHEMA TETTONICO

scala 1:200.000

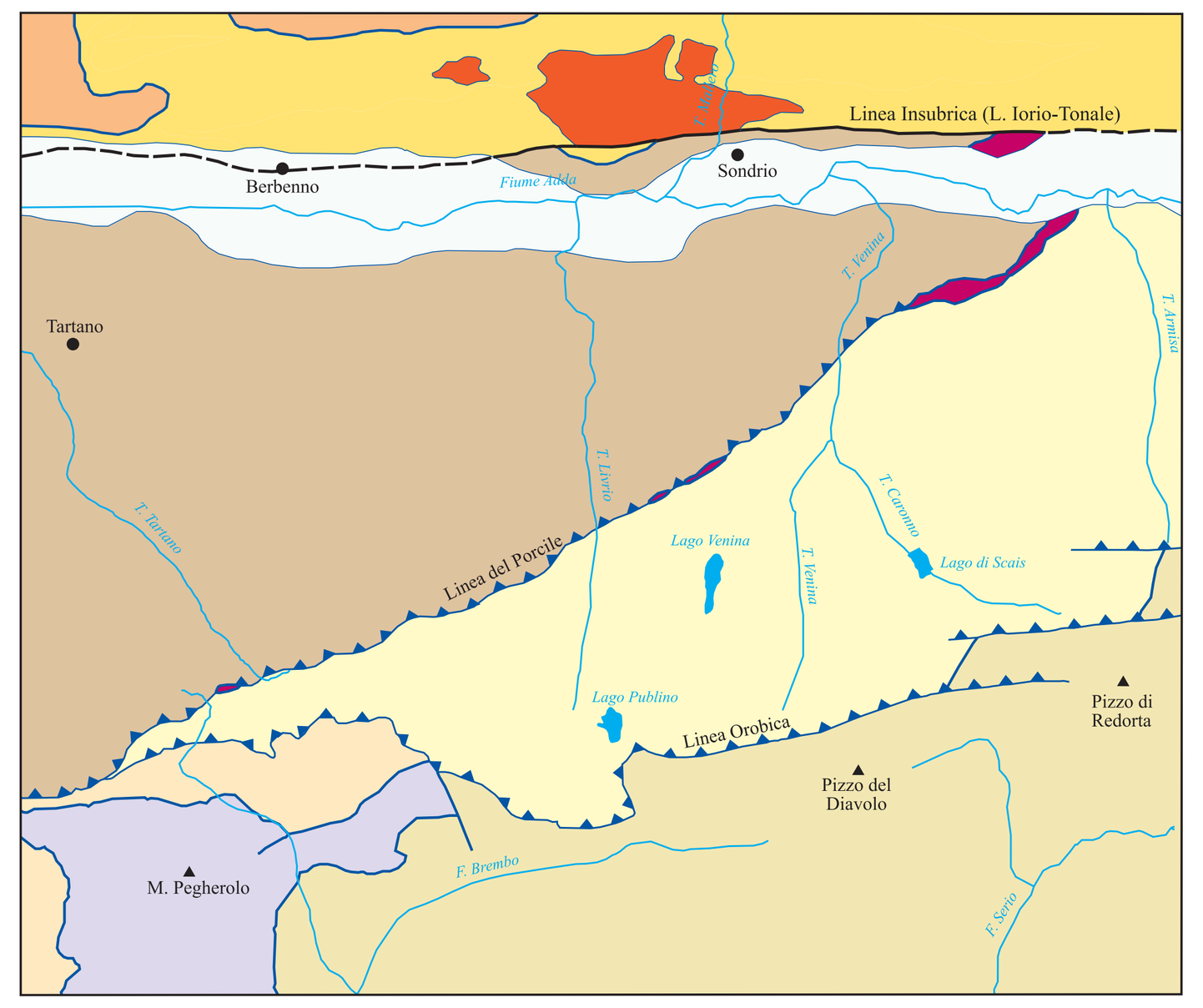

- Depositi Neogenico-Quaternari
- Unità Orobica
- Plutone di Triangia
- Scaglie di coperture Permo-Triasiche lungo la linea del Tonale e del Porcile

DOMINIO STRUTTURALE AUSTROALPINO
- Austroalpino superiore
- Austroalpino inferiore

DOMINIO STRUTTURALE DELLE ALPI MERIDIONALI
- Unità Menna - Pegherolo
- Unità dell'Anticlinale Orobica
- Unità dell'Anticlinale Trabuchello - Cabianca
- Unità della Gallinera

- Limite geologico
- Faglia
- Faglia regionale
- Faglia regionale coperta
- Sovrascorrimento
- Laghi
- Idrografia
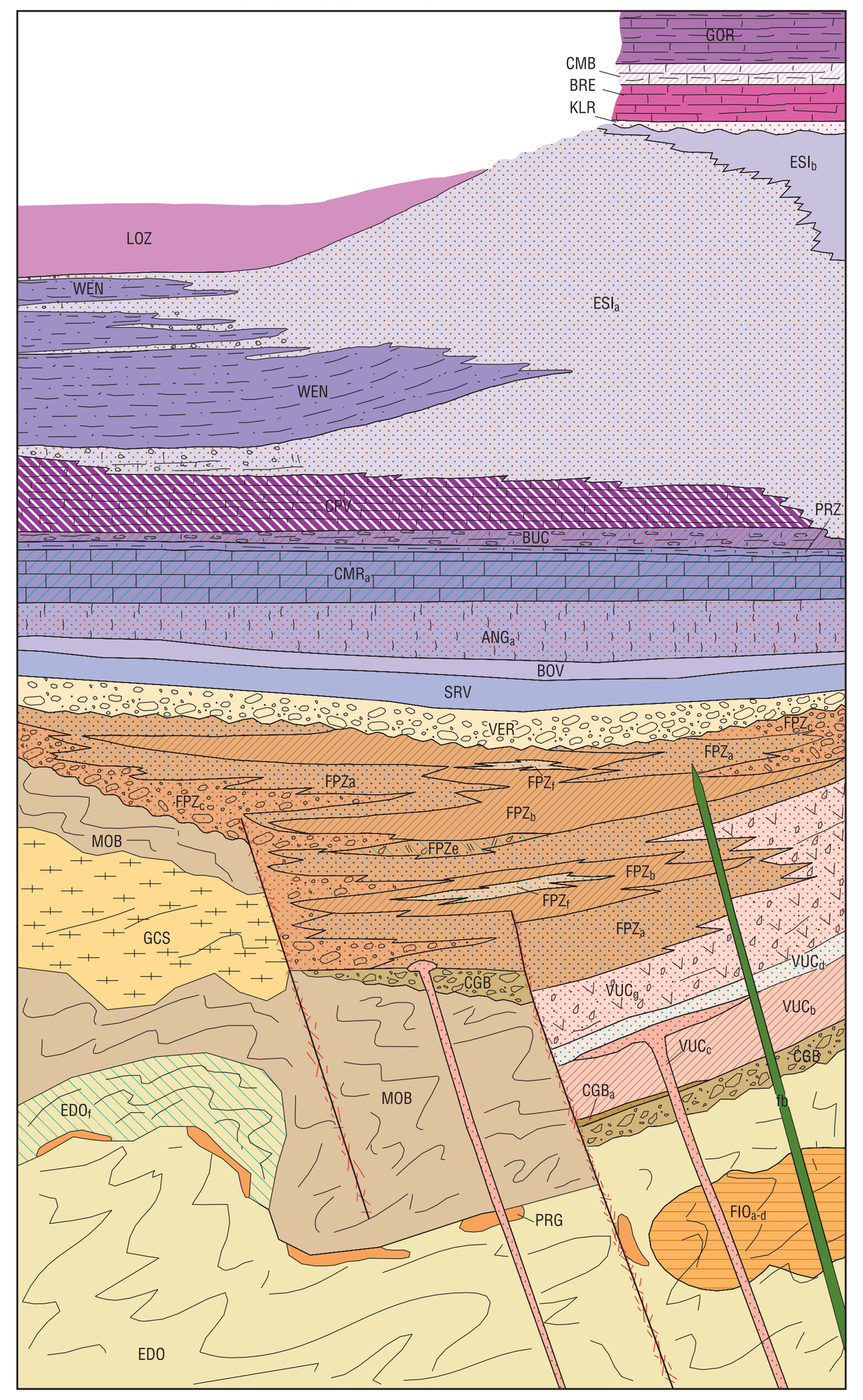
SCHEMA DEI RAPPORTI STRATIGRAFICI